

Cadernos do
MARAJÓ

Edição Especial
40 dias de Marajó com coronavírus

**Cadernos do Marajó – Edição Especial 40 dias de Marajó com coronavírus
1 de junho de 2020**

**Desenvolvido, realizado e publicado por:
Observatório do Marajó / Lute Sem Fronteiras**

**Organização:
Observatório do Marajó / Lute Sem Fronteiras**

**Pesquisa e análise de dados:
Observatório do Marajó / Lute Sem Fronteiras
Instituto de Governo Aberto**

**Revisão:
Observatório do Marajó / Lute Sem Fronteiras**

**Projeto Gráfico e Editoração:
Na Cua Produtora Cultural**

**Capa:
Na Cua Produtora Cultural**

Todo o conteúdo deste documento está disponível em Creative Commons Atribuição 4.0 Internacional ou seja, você pode compartilhar à vontade o material em qualquer plataforma ou formato, assim como adaptá-lo e trabalhar em cima, desde que você siga os padrões de atribuição (dê os devidos créditos, indique se você fizer qualquer alteração e não faça parecer que o Observatório do Marajó ou a Lute Sem Fronteiras apoiam o seu discurso, a sua iniciativa ou a sua figura pessoal ou institucional) e de não-restrições (você não pode criar qualquer barreira para qualquer pessoa acessar ou usar este conteúdo).

Todos os dados utilizados neste documento estão disponíveis para consulta e download no site do Observatório do Marajó.



**contato@obsdomarajo.org
www.observatoriodomarajo.org**



Lute Sem Fronteiras

**lutesemfronteiras@gmail.com
www.lutesemfronteiras.org**

SUMÁRIO

Apresentação	04
Introdução	10
Sobre o Marajó	13
Sobre Afuá	41
Sobre Anajás	51
Sobre Bagre	61
Sobre Breves	71
Sobre Cachoeira do Arari	81
Sobre Chaves	91
Sobre Curralinho	101
Sobre Gurupá	111
Sobre Melgaço	121
Sobre Muaná	131
Sobre Ponta de Pedras	141
Sobre Portel	151
Sobre Salvaterra	161
Sobre Santa Cruz do Arari	171
Sobre São Sebastião da Boa Vista	181
Sobre Soure	191
Por que a Transparência é Importante?	201
Sobre o Observatório do Marajó	203
Quem colaborou com esse caderno	205
Quem fez esse caderno	207
Metodologia e Fontes	208



Apresentação

Como o novo coronavírus vem vulnerabilizando a população marajoara?

Por Jacqueline Guimarães, coordenadora do Programa Direitos Humanos e Diversidade no Arquipélago do Marajó (DIDHAM/UFPA)


Ainda no mês de fevereiro deste ano foi oficialmente confirmado o primeiro caso de pessoa infectada pelo novo coronavírus (Covid-19) no Brasil, para então no mês de março ser evidenciado o alastramento de uma pandemia de ordem global em regiões periféricas. Regiões distantes geograficamente dos grandes centros, mas acima de tudo, distantes de políticas públicas (mais) efetivas, principal instrumento de materialização do Estado em uma sociedade que se pretender ser realmente democrática.

Quando surgiu foi apresentada como um vírus que teria como principal grupo de risco pessoas idosas, que necessitariam ter um organismo forte e saudável para que pudessem então reagir aos sintomas da doença. Assim se deu em países europeus, tendo sido subestimado e minimizado no nosso país.

O novo Covid-19 não vem revelando o caráter desigual de nosso país, mas sim reafirmá-lo e escancarando as fragilidades de nossas políticas públicas. Até o dia 14 de maio, no Brasil, estávamos com 202.918 casos confirmados e 13.993 mortos, de acordo com os dados divulgados pelo Ministério da Saúde. Mas quais as principais regiões atingidas por tal pandemia? Quais os principais fatores que foram determinantes para a expansão do vírus?

Um vírus que para ser enfrentado tem que encontrar uma população sadia, que viva em um ambiente com condições sanitárias adequadas, que disponha de água potável e que esteja muito bem alimentada. Infelizmente, não é bem isso que encontramos em boa parte das regiões brasileiras.

De forma tímida vêm surgindo estudos que indicam o caráter de classe que vem tomando o debate sobre a expansão do novo coronavírus no Brasil, que em seus piores indicadores sociais, anteriores a este contexto de pandemia, já era fortemente demarcado por fatores inter-cruzados, que não são somente de classe, mas também por aspectos de gênero e étnico-racial. Pensar em políticas públicas, atualmente, assim como em problemáticas sociais que necessitam ser enfrentadas pelo poder público, exigem considerações quem tomem demarcadores sociais que permitem compreender particularidades.



Neste sentido, aspectos como classe, gênero, raça, sexualidade devem ser acrescidas por leituras que pensem a complexidade do território brasileiro, sobretudo, quando se trata de regiões que amargam com as desigualdades econômicas justamente pelas históricas políticas que visam estabelecer e manter hierarquias sociais e econômicas. Então como refletir sobre o território amazônico em meio a uma pandemia?

Um território de dimensões continentais e heterogêneo que abrange nove países da América Latina. O Brasil possui 45% dessa extensão geográfica e a Amazônia brasileira corresponde a 60% do território nacional, área conhecida como Amazônia Legal, abarcando toda a Região Norte (Acre, Amapá, Amazonas, Pará, Tocantins, Rondônia e Roraima) e parte da região Nordeste, o (Maranhão) e outra no Centro-Oeste (Mato Grosso). Estados e municípios com dinâmicas totalmente diferentes.

Vivemos em uma região que se sobressai nos discursos externos como local de biodiversidade, de espaço das águas, dos minérios, das florestas, as tais “riquezas naturais”. Em que mesmo diante de debates sobre os avanços de uma pandemia e a necessidade de isolamento social, esta região ainda tem sido fortemente atingida pelo desmatamento e outras formas de exploração de recursos naturais.


Contudo, muito pouco se tem falado sobre esse lugar, este território, como espaço de gente/pessoas/sujeitos com uma diversidade de vivências. Atualmente a Amazônia Legal está com 28.990.627 habitantes (Conforme dados do IBGE 2019). Lugar de riquezas naturais, mas com pessoas que ainda estão nos altos índices sociais de vulnerabilidade social e pobreza.

Amazônia se constitui em áreas de fronteira, onde seus rios se constituem em importantes canais de mobilidade, em sua grande maioria sem fiscalização e a presença do Estado. Uma região de concentração de atendimentos nos centros dos principais municípios. A descrição deste contexto e destes aspectos nos permite visualizar que este é um território de circulação, entrada e saída de pessoas que rodaram o mundo e encontra uma população que no máximo foi a uma comunidade vizinha distante umas 02 ou 12 horas de barco e que também, assim como elas, estão distantes dos centros.

Num momento em que um vírus se propaga pelo ar faz com que invasores/desmatadores, turistas/visitantes, militares e evangelizadores assim como profissionais da saúde e da assistência social se tornem vetores em potencial do novo COVID-19 em comunidades ribeirinhas, quilombolas e indígenas.

E esta também é a realidade do Marajó. Entretanto cabe salientar sobre as particularidades que envolvem essa região, que assim como Amazônia também é diversa e heterogênea. O Marajó não é simplesmente uma ilha, mas sim um conjunto de ilhas. É plural, heterogênea e diversa. Devemos compreender a existência de um arquipélago, ou melhor, a existência de “Marajós”.

O arquipélago do Marajó é composto por 16 municípios, que compõem as seguintes mesorregiões: 1) **Mesorregião do Arari**: Cachoeira do Arari, Chaves, Muaná, Ponta de Pedras, Salvaterra, Santa Cruz do Arari, Soure; 2) **Mesorregião dos Furos de Breves**: Afuá, Anajás, Breves, Curralinho, São Sebastião da Boa Vista; 3) **Mesorregião de Portel**: Bagre, Gurupá, Melgaço, Portel. Destes 16 municípios, 14 estão nas piores colocações do ranking



do Índice de Desenvolvimento Humano (IDH), ou seja, classificados como baixos e muito baixos, excetuando-se somente Salvaterra e Soure que estão em uma posição mediana.

Deste modo, a convite do Observatório do Marajó, para pensarmos sobre “como a pandemia vulnerabiliza a população marajoara?” nos mobiliza a pensar sobre dois importantes aspectos: 1) A heterogeneidade e extensão da Amazônia marajoara, 2) Os desafios que a Amazônia marajoara impõe às políticas públicas, consequentemente às medidas de prevenção e de saúde.

A estes aspectos das características geográficas influenciam fortemente nos fatores como tempo e espaço. O local/lugar de onde falamos nos impõe barreiras que os profissionais do Sul e Sudeste do país não têm que enfrentar e até mesmo desconhecem. Somos vítimas de olhares que homogeneizam o nosso território e acredita que ações de auxílio financeiro feitos por aplicativos irão alcançar a nossa população que está extremamente distante dos centros urbanos e de novas tecnologias de comunicação e informação.

O novo COVID-19, até as duas primeiras semanas de abril, não havia sido confirmado nos municípios marajoaras, mas atualmente **estamos com 1536** casos confirmados. Comparando com outras regiões brasileiras estes números não parecem tão assustadores, mas é necessário observar o quanto dispararam em Breves, um dos principais municípios do Marajó, sendo o terceiro em casos confirmados e de mortes, ficando atrás da capital paraense, Belém, e de Ananindeua (G1 Pará, 14/05/2020).

Alia-se a este quadro o fato de que no momento o município de Breves ganhou destaque nacional em decorrência da divulgação da pesquisa realizada pela Universidade Federal de Pelotas (RS) de que 25% dos moradores já teriam sido infectados (G1 Pará, 25/05/2020). Este município é referência em atendimento médico para os municípios vizinhos que pertencem ao Marajó Ocidental e local de instalação do Hospital Campanha que teve um atraso de 18 dias.

Saliento que nestas regiões ainda há muitos casos sem confirmação em decorrência da estrutura precária do sistema de saúde e pela falta de recursos financeiros da população de se deslocarem de suas comunidades para os centros urbanos. Muitos nesse momento estão praticando a automedicação ou o autocuidado, recorrendo às suas orações e aos seus chás de ervas, acreditando que estão lidando com uma gripe comum.

Este é um fenômeno novo, no qual ainda devemos observar atentamente e que precisa ser registrado para que possa ter visibilidade. Então iniciativas como as do Observatório do Marajó, que ao elaborar este primeiro caderno, intitulado “Edição Especial – Marajó com 40 dias com o Coronavírus”, devem ser parabenizadas e incentivadas, justamente por terem o cuidado de tratar de uma região tão diversa e heterogênea, que com toda certeza, irá lidar e apresentar manifestações que serão particulares diante de um mesmo inimigo invisível.

Jacqueline Tatiane da Silva Guimarães é doutora em Educação, mestre em Serviço Social e Assistente Social pela Universidade Federal do Pará (UFPA), onde hoje é professora adjunta e coordenadora do Programa Direitos Humanos, Infâncias e Diversidade do Arquipélago do Marajó (DIDHAM).



Introdução

Enquanto um observatório, pode parecer que o elemento mais importante do nosso trabalho é o dado. Não é - o dado é apenas uma capa que envolve e representa o verdadeiro elemento que nos importa: a realidade da vida das pessoas. É sobre isso o trabalho do Observatório do Marajó e este Caderno.

Quando a primeira pessoa foi confirmada com coronavírus no Marajó, já estávamos acompanhando, no Observatório do Marajó, a situação dos estados da região Norte e sabíamos que, sem atenção, a chegada ao Marajó seria devastadora. A primeira semana assustou, chegando a 17 casos e 01 morte em metade dos 16 municípios da região. A segunda semana, no entanto, evidenciou que os temores não eram descabidos: em 07 dias, os números de casos novos mais que triplicaram (chegaram a 62 novos casos e 06 novas mortes).

Fizemos análises semanais para o Boletim do Observatório (estão todas no nosso blog) mas percebemos que as semanas não poderiam seguir instalando uma aparência de nova normalidade - era preciso organizar tudo e mostrar o cenário de urgência que estava se agravando. Decidimos então que publicaríamos um caderno reunindo dados que traduzissem melhor o cenário - não porque o coronavírus fosse um vírus muito interessante de falar e pensar, mas porque o Marajó, sim, é uma região importante de ser visibilizada. **Esse caderno, portanto, trata do Marajó com coronavírus, não do coronavírus no Marajó.**

É por isso que, em todos os capítulos, trazemos sempre algumas informações sociais do território - seja do Marajó como região de integração, seja de um município específico: porque é do Marajó e sua gente que estamos tratando aqui.

Com esse caderno, esperamos mostrar que a **desigualdade social, a falta de políticas públicas eficientes e a ausência de direitos garantidos** costuram a realidade da vida das pessoas no Marajó. Já costumavam sem o coronavírus, continuam costurando com. É por isso que os números assustam mas não impressionam: não seria

possível esperar outro quadro de uma região que é historicamente vulnerabilizada.



Com esse caderno, esperamos mostrar que a desigualdade social, a falta de políticas públicas e a ausência de direitos garantidos costumam a realidade da vida das pessoas no Marajó. Já costumavam sem o coronavírus, continuando costurando com coronavírus, agora aprofundando as violências e desigualdade. É por isso que os números assustam mas não surpreendem: não seria possível esperar outro quadro de uma região que é historicamente vulnerabilizada.

Esperamos que este caderno sirva às populações do Marajó na mobilização da agenda pública - é urgente que a atenção da sociedade se volta para a região e medidas efetivas sejam tomadas para reverter esse quadro histórico.

Estaremos atentos e atentas.

Por Luti Guedes, coordenador do Observatório do Marajó

Luti Guedes é carioca, tem 27 anos, pesquisa e trabalha com mecanismos de aprofundamento da democracia a partir de políticas públicas mais adequadas, aberturas de governos e fortalecimento da cidadania. Desde 2009, Luti trabalha com comunidades tradicionais ribeirinhas e quilombolas em projetos de desenvolvimento local na Ilha do Marajó. Dez anos depois, esse trabalho culmina na criação do Observatório do Marajó, sob sua coordenação.



SOBRE O,
MAKAJÓ

SOBRE A POPULAÇÃO DO MARAJÓ

IBGE, 2010

População total estimada (2019):

564.199
PESSOAS



Urbano: 43%

Rural: 57%

Mulheres: 48%

Homens: 52%

Negra: 82,89%

Branca: 16,28%



**Pessoas
Negras**



**Pessoas
Brancas**

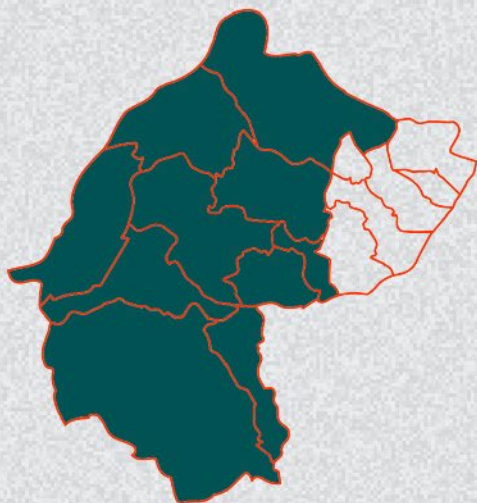
Segundo o **IBGE**, população negra é o conjunto da população que se autodeclara parda e preta

No Marajó, a **população amarela** corresponde a 0,81% e a indígena a 0,03%.

HABITAÇÃO E SANEAMENTO

(IBGE 2010)

MARAJÓ OCIDENTAL



77,58 % da população sem serviço de abastecimento de água por rede geral de distribuição.

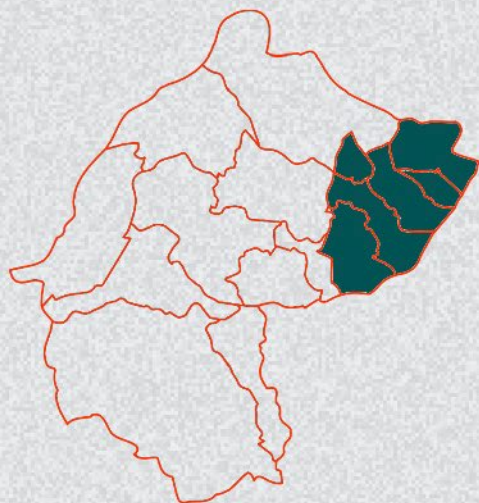


81,56 % da população sem banheiro e água encanada.

HABITAÇÃO E SANEAMENTO

(IBGE 2010)

MARAJÓ ORIENTAL



39,60 % da população sem serviço de abastecimento de água por rede geral de distribuição.



54,29 % da população sem banheiro e água encanada.

SOBRE O MARAJÓ OCIDENTAL

IBGE, 2010

População total estimada (2019):

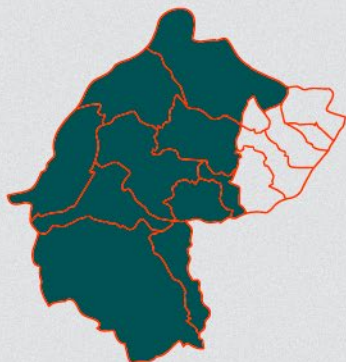
409.747
PESSOAS



Marajó Ocidental é formado pelos municípios de Afuá, Anajás, Bagre, Breves, Chaves, Curralinho, Gurupá, Melgaço, Portel e São Sebastião da Boa Vista.

Segundo o IBGE, população negra é o conjunto da população que se autodeclara parda e preta

No Marajó Ocidental, a população amarela corresponde a 0,68% e a indígena a 0,01% da população



SOBRE O MARAJÓ ORIENTAL

IBGE, 2010

População total estimada (2019):

181.092 PESSOAS



- Urbano: 55%
 - Rural: 45%
 - Mulheres: 48%
 - Homens: 52%
 - Negra: 84%
 - Branca: 15%
- Pessoas Negras
- Pessoas Brancas

Marajó Oriental é uma região de integração composta pelos municípios de Cachoeira do Arari, Muaná, Ponta de Pedras, Salvaterra, Santa Cruz do Arari, Soure.

Segundo o IBGE, população negra é o conjunto da população que se autodeclara parda e preta

No Marajó Oriental, a população amarela corresponde a 0,86% e a indígena a 0,03%.



HABITAÇÃO E SANEAMENTO

(IBGE 2010)

Quantas pessoas no Marajó moram em casas com paredes inadequadas?

85,76%

moram em casas com paredes adequadas



14,24%

moram em casas com paredes inadequadas



Segundo o IBGE, paredes inadequadas são consideradas quando a habitação não tem revestimento externo de alvenaria, material mais indicado na prevenção da doença de Chagas.

HABITAÇÃO E SANEAMENTO

(IBGE 2010)

PARAJÓ OCIDENTAL

10,40%

das pessoas moram em
casas com
paredes adequadas



89,60%

das pessoas moram em
casas com
paredes inadequadas



Segundo o IBGE, paredes inadequadas são consideradas quando a habitação não tem revestimento externo de alvenaria, material mais indicado na prevenção da doença de Chagas.

HABITAÇÃO E SANEAMENTO

(IBGE 2010)

MARAJÓ ORIENTAL

17%

das pessoas moram em
casas com
paredes adequadas



83%

das pessoas moram em
casas com
paredes inadequadas



Segundo o IBGE, paredes inadequadas são consideradas quando a habitação não tem revestimento externo de alvenaria, material mais indicado na prevenção da doença de Chagas.

HABITAÇÃO E SANEAMENTO

(IBGE 2010)

Quantas pessoas **no Marajó** possuem esgotamento sanitário, incluindo fossas sépticas?



28,6% população com esgotamento sanitário, incluindo as fossas sépticas



71,4% população sem esgotamento sanitário, incluindo as fossas sépticas

Segundo o IBGE, paredes inadequadas são consideradas quando a habitação não tem revestimento externo de alvenaria, material mais indicado na prevenção da doença de Chagas.

HABITAÇÃO E SANEAMENTO

MARAJÓ OCIDENTAL



94,87 % da população sem esgotamento sanitário, incluindo as fossas sépticas.

No Marajó Ocidental somente os municípios de **Currálinho** e **São Sebastião da Boa Vista** possuem plano municipal de saneamento.

Base de Dados do Instituto Água e Saneamento - Fonte: IBGE, Pesquisa de Informações Básicas Municipais Saneamento - 2017

HABITAÇÃO E SANEAMENTO

MARAJÓ ORIENTAL



75,50 % da população sem esgotamento sanitário, incluindo as fossas sépticas.

Nenhum Município do Marajó oriental possui plano municipal de saneamento.

Base de Dados do Instituto Água e Saneamento - Fonte: IBGE, Pesquisa de Informações Básicas Municipais Saneamento - 2017

SAÚDE

(IBGE, 2010)

Quantas pessoas no Marajó têm acesso à Saúde Básica?

77% População coberta pela
atenção básica de saúde
351.632 Pessoas



Você Sabia

Saúde básica é o atendimento inicial nas Unidades Básicas de Saúde a que todo cidadão tem direito, como o acolhimento e classificação de risco, consultas de enfermagem e consultas médicas, assim como a saúde bucal e distribuição de remédios, vacinas e curativos.

Distribuição dos Leitos no Marajó

(Fonte: DATA SUS)

Na ilha do Marajó, existe 1 estabelecimento de saúde para cada 2.694 moradores




	Unidades de Saúde	Nº de Leitos		Leitos reservados ao Coronavírus
		Públicos	Privados	
Afuá	22	10	0	6
Anajás	7	21	0	4
Bagre	5	0	0	3
Breves	29	116	0	84+60
Cachoeira do Arari	14	19	0	4
Chaves	14	7	0	1
Curralinho	9	15	0	5
Gurupá	26	26	0	4
Melgaço	9	0	0	3
Muaná	12	1	0	5
Ponta de Pedras	7	15	0	4
Portel	12	21	0	5
Salvaterra	15	20	0	3
Santa Cruz do Arari	12	0	0	3
São Sebastião da Boa Vista	10	17	0	6
Soare	8	50	4	9

Sem contar com o Hospital de Campanha, o Marajó conta apenas com 07 UTIs e 05 respiradores que estão todos no município de Breves, onde também foi feito o Hospital de Campanha com mais 60 leitos (sendo 04 UTIs)

LINHA DO TEMPO

MARAJÓ COM CORONAVÍRUS



Fonte: SESPA + Secretarias Municipais de Saúde

ABRIL

ABRIL

1º Pessoa confirmada com Coronavírus em...


15	17	18	19	21	24	26	27
Cachoeira do Arari, Curralinho e Muana	Afuá	Breves	Salvaterra e Santa Cruz do Arari	São Sebastião da Boa Vista	Ponta de Pedras	Bagre	Melgaço e Soure

1º Pessoa a morrer com Coronavírus em...

20	24	26	28
Breves	Ponta de Pedras	Santa Cruz do Arari, Ponta de Pedras	Cachoeira do Arari

Fato Relevante

27	30
Bispos do Marajó escrevem carta ao governador do Pará	Prefeitos, ex prefeitos, vereadores e lideranças comunitárias do Marajó Oriental escrevem carta ao governador com pedido de apoio para o combate ao Coronavírus



MAIO

MAIO

3	4	9
Chaves	Portel	Anajás e Gurupá

1° Pessoa confirmada com **Coronavírus em...**

1	3	7	8	9	10	13	14	24
Melgaço	Salvaterra	Curralinho Muaná	Portel	São Sebastião da Boa Vista	Bagre	Soure	Chaves Gurupá	Afuá

1° Pessoa a morrer com **Coronavírus em...**

7	11	15
<p>Começa o Isolamento total ("lockdown") decretado pelo governador do Pará em 10 cidades do estado, dentre elas Breves</p>	<p>Secretaria de Saúde do Estado do Pará (SESPA) Inaugura Hospital Campanha em Breves, com 01 mês de atraso. O atraso foi justificado "devido à logística da entrega dos materiais no Marajó". O Hospital tem 56 leitos e 4 UTIS</p>	<p>SESPA anuncia que um Hospital de Campanha será construído em Soure, mas não anuncia a data. Fala do governador menciona "logo"</p>
		<p>SESPA informa ter atendido 09 pacientes, dos quais 07 ficaram internados. Esses números não estão contabilizados na linha do tempo</p>

Fato Relevante

PANORAMA DO MARAJÓ

Pessoas confirmadas com
coronavírus em 40 dias:

1497 PESSOAS
Total

37 PESSOAS
Média por dia

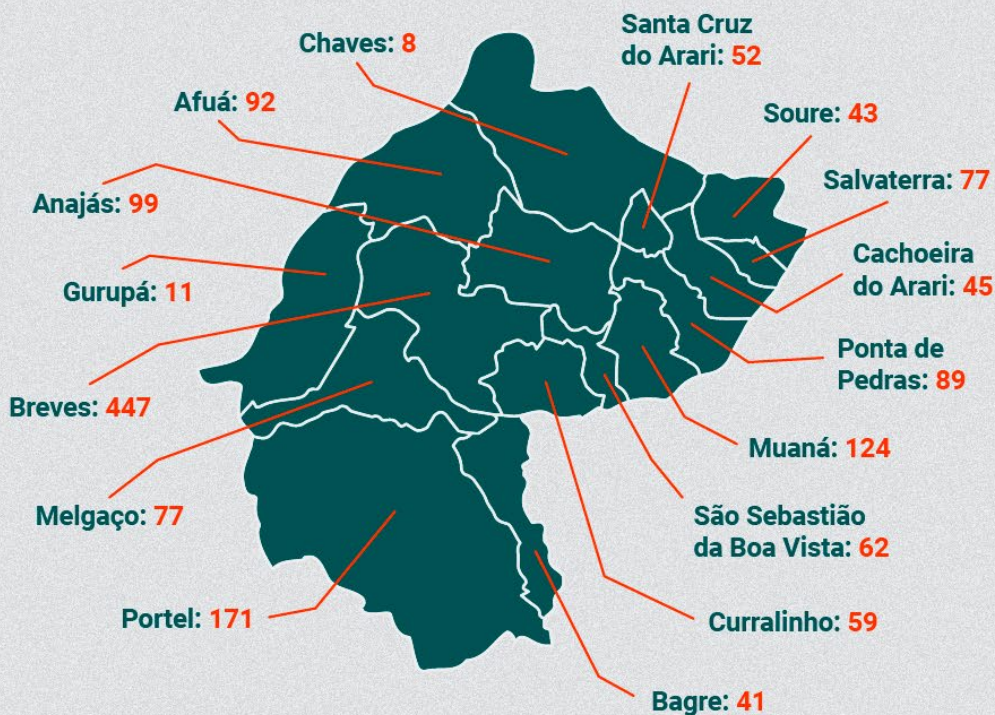
15 DE ABRIL
1º confirmação

A cada 10 dias, o número de pessoas
confirmadas mais do que dobrou no Marajó

127 PESSOAS
Pico em um
único dia

38º DIA
Corona no Marajó

22 DE MAIO
Dia do pico



PANORAMA DO MARAJÓ

Pessoas que morreram com
coronavírus em 40 dias:

132 PESSOAS

Total

3 PESSOAS

Média por dia

20 DE ABRIL

Primeira morte

11,34%
Taxa de
mortalidade

Nesses 40 dias, a cada 100 pessoas com
coronavírus no Marajó, **11 morreram**

10 PESSOAS

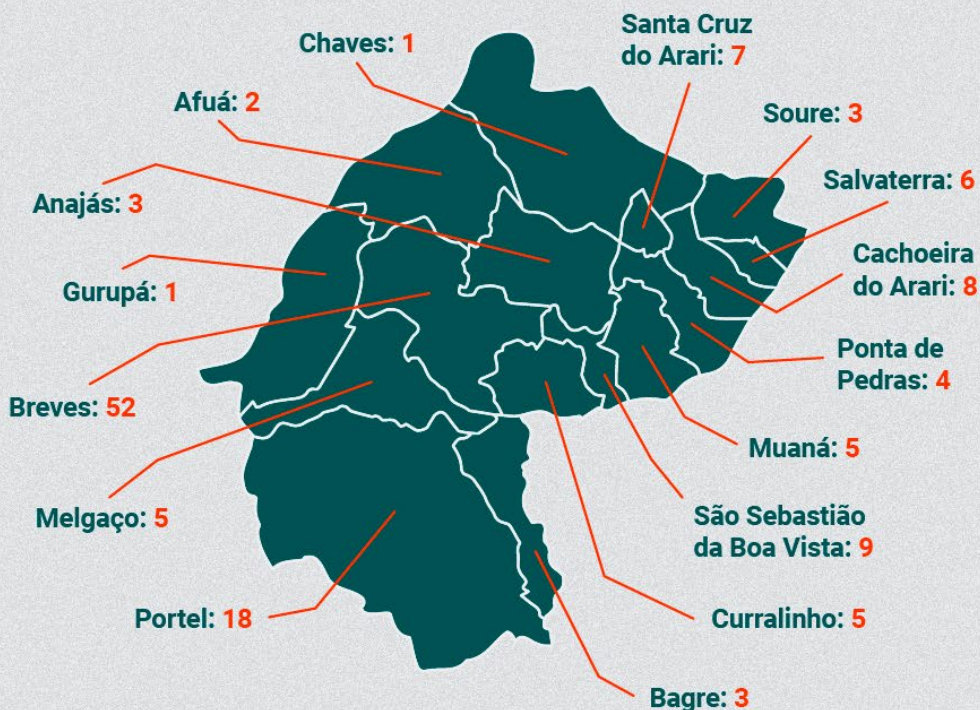
Pico em um
único dia

31º DIA

De corona no Marajó

15 DE MAIO

Dia do pico



AS SEMANAS DO MARAJÓ COM CORONAVÍRUS

15/04
à
21/04

Pessoas confirmadas com coronavírus: **17 pessoas**
Média de pessoas com coronavírus: **mais de 02 pessoas por dia**
Número de pessoas confirmadas que morreram: **01 pessoa**

22/04
à
28/04

Pessoas confirmadas com coronavírus: **62 pessoas**
Média de pessoas com coronavírus: **quase 09 pessoas por dia**
Pessoas confirmadas que morreram: **06 pessoas**
Média de pessoas mortas por coronavírus: **quase 04 pessoas por dia**

29/04
à
05/05

Pessoas confirmadas com coronavírus: **150 pessoas**
Média de pessoas com coronavírus: **mais de 21 pessoas por dia**
Número de pessoas confirmadas que morreram: **21 pessoas**
Média de pessoas mortas por coronavírus: **3 pessoas por dia**

06/05
à
12/05

Pessoas confirmadas com coronavírus: **326 pessoas**
Média de pessoas com coronavírus: **quase 47 pessoas por dia**
Pessoas confirmadas que morreram: **37 pessoas**
Média de pessoas mortas por coronavírus: **mais de 5 pessoas por dia**

13/05
à
19/05

Pessoas que foram confirmadas com coronavírus: **482 pessoas**
Média de pessoas com coronavírus: **mais de 68 pessoas por dia**
Número de pessoas confirmadas que morreram: **43 pessoas**
Média de pessoas mortas por coronavírus: **quase 07 pessoas por dia**

20/05
à
24/05

Pessoas que foram confirmadas com coronavírus: **460 pessoas**
Média de pessoas com coronavírus: **92 pessoas por dia**
Número de pessoas confirmadas que morreram: **24 pessoas**
Média de pessoas mortas por coronavírus: **quase 05 pessoas por dia**

PANORAMA DO MARAJÓ OCIDENTAL

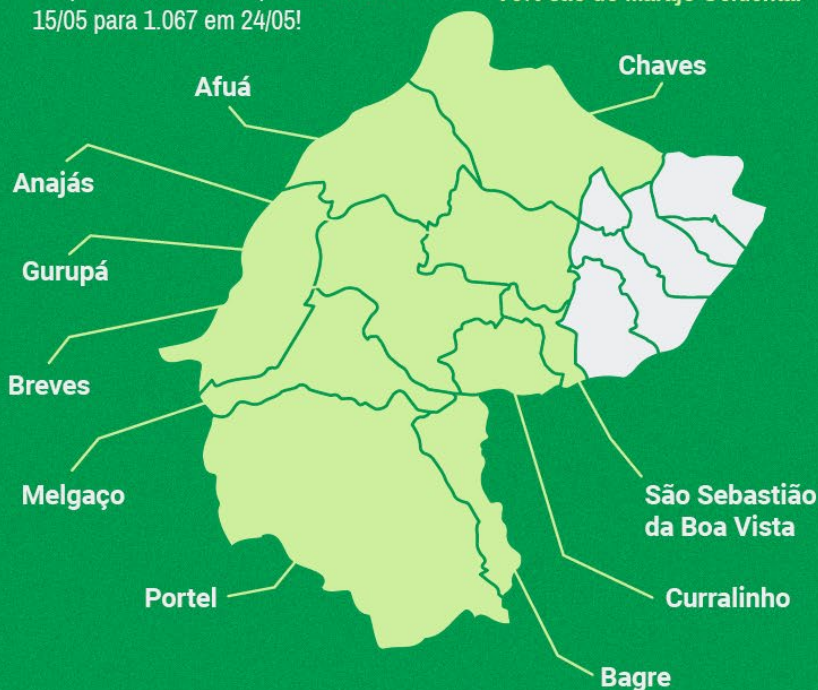
Pessoas confirmadas com coronavírus em 40 dias:

Total: **1067 PESSOAS**
Média por dia: **26 PESSOAS**
1º confirmação: **15 DE ABRIL**
Pico em um único dia: **73 PESSOAS**
Pico na região: **35º DIA**
Dia do pico: **19 DE MAIO**
Do total de pessoas com coronavírus,
71,27% são do Marajó Ocidental

Nos últimos dez dias, o número mais
do que dobrou: de 503 pessoas no dia
15/05 para 1.067 em 24/05!

Pessoas que morreram com coronavírus em 40 dias:

Total: **99 PESSOAS**
Média por dia: **MAIS DE 2 PESSOAS**
nesses 40 dias, a cada 100 pessoas com
coronavírus no Marajó Ocidental, 9 morreram
Primeira morte: **20 DE ABRIL**
Taxa de mortalidade: **9,27%**
Pico em um único dia: **07 PESSOAS**
Corona no Marajó: **30º DIA**
Dia do pico: **14 DE MAIO**
Do total de pessoas mortas por coronavírus,
75% são do Marajó Ocidental



AS SEMANAS NO MARAJÓ OCIDENTAL COM CORONAVÍRUS

15/04
à
21/04

Pessoas confirmadas com coronavírus no Marajó: **29 pessoas**
Pessoas confirmadas com coronavírus no Marajó Ocidental: **09 pessoas**
Pessoas mortas por coronavírus no Marajó: **01 pessoa**
Pessoas mortas por coronavírus no Marajó Ocidental: **01 pessoa**

22/04
à
28/04

Pessoas confirmadas com coronavírus no Marajó: **62 pessoas**
Pessoas confirmadas com coronavírus no Marajó Ocidental: **39 pessoas**
Média de pessoas com coronavírus no Marajó Ocidental: **mais de 05 por dia**
Pessoas mortas por coronavírus no Marajó: **06 pessoas**
Pessoas mortas por coronavírus no Marajó Ocidental: **04 pessoas**

29/04
à
05/05

Pessoas confirmadas com coronavírus no Marajó: **150 pessoas**
Pessoas confirmadas com coronavírus no Marajó Ocidental: **106 pessoas**
Média de pessoas com coronavírus no Marajó Ocidental: **mais de 15 por dia**
Pessoas mortas por coronavírus no Marajó: **21 pessoas**
Pessoas mortas por coronavírus no Marajó Ocidental: **17 pessoas**
Média de pessoas mortas por coronavírus no Marajó Ocidental: **mais de 2 por dia**

06/05
à
12/05

Pessoas confirmadas com coronavírus no Marajó: **329 pessoas**
Pessoas confirmadas com coronavírus no Marajó Ocidental: **255 pessoas**
Média de pessoas com coronavírus no Marajó Ocidental: **mais de 35 dia**
Pessoas mortas por coronavírus no Marajó: **37 pessoas**
Pessoas mortas por coronavírus no Marajó Ocidental: **28 pessoas**
Média de pessoas mortas por coronavírus no Marajó Ocidental: **04 por dia**

13/05
à
19/05

Pessoas confirmadas com coronavírus no Marajó: **482 pessoas**
Pessoas confirmadas com coronavírus no Marajó Ocidental: **348 pessoas**
Média de pessoas com coronavírus no Marajó Ocidental: **mais de 49 por dia**
Pessoas mortas por coronavírus no Marajó: **43 pessoas**
Pessoas mortas por coronavírus no Marajó Ocidental: **39 pessoas**
Média de pessoas mortas por coronavírus no Marajó Ocidental: **mais de 5 por dia**

20/05
à
24/05

Pessoas confirmadas com coronavírus no Marajó: **460 pessoas**
Pessoas confirmadas com coronavírus no Marajó Ocidental: **310 pessoas**
Média de pessoas com coronavírus no Marajó Ocidental: **62 pessoas por dia**
Pessoas mortas por coronavírus no Marajó: **17 pessoas**
Pessoas mortas por coronavírus no Marajó Ocidental: **39 pessoas**
Média de pessoas mortas por coronavírus no Marajó Ocidental: **mais de 3 por dia**

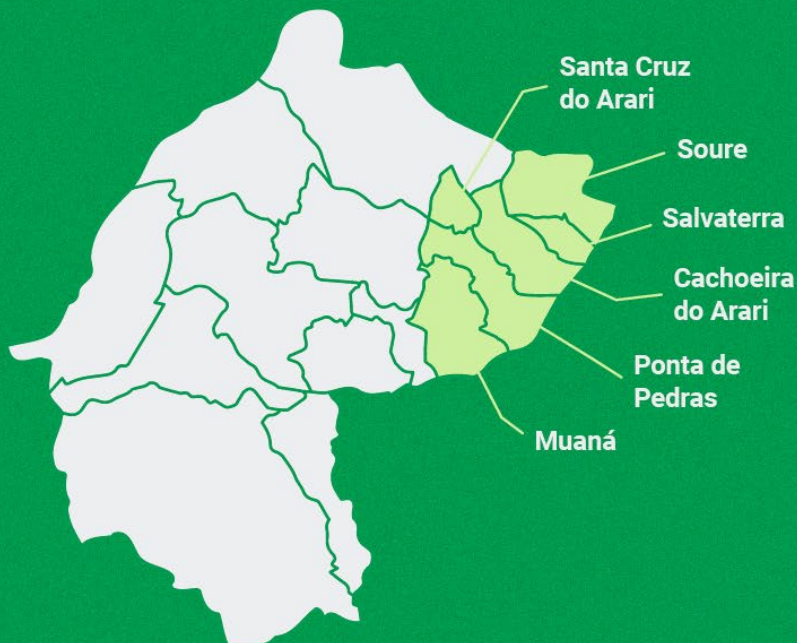
PANORAMA DO MARAJÓ ORIENTAL

**Pessoas confirmadas com
coronavírus em 40 dias:**

Total: **430 PESSOAS**
Média por dia: **10 PESSOAS**
1º confirmação: **15 DE ABRIL**
Pico em um único dia: **60 PESSOAS**
Pico na região: **38º DIA**
Dia do pico: **22 DE MAIO**
Do total de pessoas com coronavírus,
28,72% são do Marajó Oriental

**Pessoas que morreram com
coronavírus em 40 dias:**

Total: **33 PESSOAS**
Morte por dia: **QUASE 1 PESSOA POR DIA**
Primeira morte: **24 DE ABRIL**
Taxa de mortalidade: **7,67%**
nesses 40 dias, a cada 100 pessoas com
coronavírus no Marajó Ocidental, 9 morreram
Pico em um único dia: **4 PESSOAS**
Pico na região: **22º DIA**
Dia do pico: **06 DE MAIO**
Do total de pessoas mortas por coronavírus,
25% são do Marajó Oriental



AS SEMANAS DO MARAJÓ ORIENTAL COM CORONAVÍRUS

15/04
à
21/04

Pessoas confirmadas com coronavírus no Marajó: **17 pessoas**
Pessoas confirmadas com coronavírus no Marajó Oriental: **08 pessoas**
Pessoas mortas por coronavírus no Marajó: **01 pessoa**
Pessoas mortas por coronavírus no Marajó Oriental: **nenhuma**

22/04
à
28/04

Pessoas confirmadas com coronavírus no Marajó: **62 pessoas**
Pessoas confirmadas com coronavírus no Marajó Oriental: **23 pessoas**
Média de pessoas com coronavírus no Marajó Oriental: **mais de 03 por dia**
Pessoas mortas por coronavírus no Marajó: **06 pessoas**
Pessoas mortas por coronavírus no Marajó Oriental: **04 pessoas**

29/04
à
05/05

Pessoas confirmadas com coronavírus no Marajó: **150 pessoas**
Pessoas confirmadas com coronavírus no Marajó Oriental: **45 pessoas**
Média de pessoas com coronavírus no Marajó Oriental: **mais de 06 por dia**
Pessoas mortas por coronavírus no Marajó: **21 pessoas**
Pessoas mortas por coronavírus no Marajó Oriental: **04 pessoas**
Média de pessoas mortas por coronavírus no Marajó Oriental: **uma a cada 2 dias**

06/05
à
12/05

Pessoas confirmadas com coronavírus no Marajó: **329 pessoas**
Pessoas confirmadas com coronavírus no Marajó Oriental: **77 pessoas**
Média de pessoas com coronavírus no Marajó Oriental: **mais de 10 por dia**
Pessoas mortas por coronavírus no Marajó: **37 pessoas**
Pessoas mortas por coronavírus no Marajó Oriental: **13 pessoas**
Média de pessoas mortas por coronavírus no Marajó Oriental: **quase 02 por dia**

13/05
à
19/05

Pessoas confirmadas com coronavírus no Marajó: **482 pessoas**
Pessoas confirmadas com coronavírus no Marajó Oriental: **130 pessoas**
Média de pessoas com coronavírus no Marajó Oriental: **mais de 18 por dia**
Pessoas mortas por coronavírus no Marajó: **43 pessoas**
Pessoas mortas por coronavírus no Marajó Oriental: **07 pessoas**
Média de pessoas mortas por coronavírus no Marajó Oriental: **01 pessoa por dia**

20/05
à
24/05

Pessoas confirmadas com coronavírus no Marajó: **460 pessoas**
Pessoas confirmadas com coronavírus no Marajó Oriental: **155 pessoas**
Média de pessoas com coronavírus no Marajó Ocidental: **30 pessoas por dia**
Pessoas mortas por coronavírus no Marajó: **24 pessoas**
Pessoas mortas por coronavírus no Marajó Oriental: **06 pessoas**
Média de pessoas mortas por coronavírus no Marajó Ocidental: **mais de 1 por dia**

TRANSPARÊNCIA NOS MUNICÍPIOS DO MARAJÓ

Fonte: Levantamento Observatório do Marajó
+ Instituto de Governo Aberto

- Quantos têm sites específicos de informação e atualização de dados sobre o coronavírus?
5 municípios
- Quantos têm sites/portais específicos sobre transparência de gastos relacionados ao coronavírus?
3 municípios
- Quais os tipos de gastos vistos?
Serviços funerários, contratações emergenciais, licitações entre outros gastos emergenciais
- Quantos publicam alguma informação sobre gastos relacionados a doença?
Apenas 5
- Quantos atualizam os sites com boletins sobre o coronavírus?
3 (Ponta de Pedras, Breves e Portel)
- Qual o formato mais comum dos boletins?
Imagem
- Quantos municípios disponibilizam números diretos de Whatsapp?
6 municípios

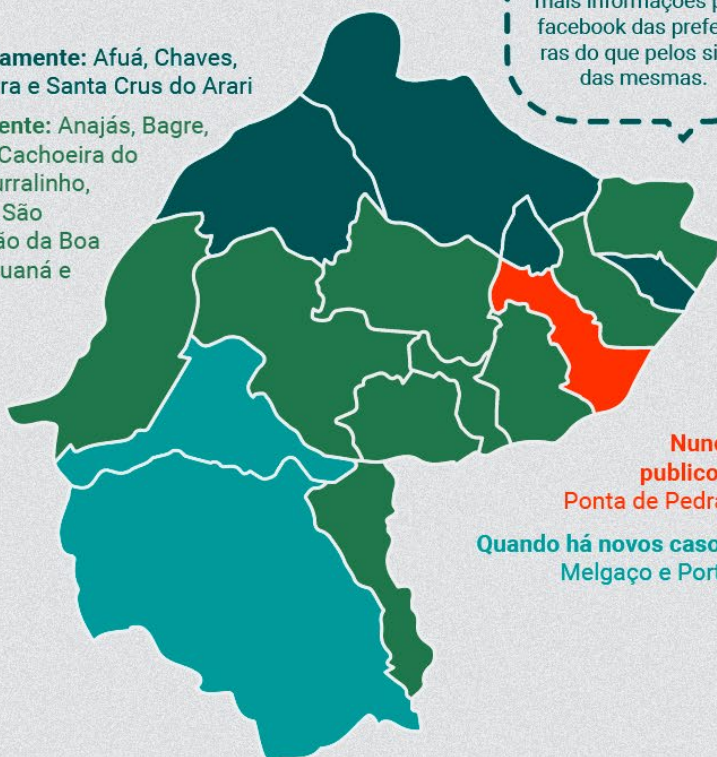
QUANDO A PREFEITURA PUBLICA BOLETINS NAS REDES SOCIAIS

Fonte: Levantamento Observatório do Marajó
+ Instituto de Governo Aberto

Atenção: encontramos mais informações pelo facebook das prefeituras do que pelos sites das mesmas.

Aleatoriamente: Afuá, Chaves, Salvaterra e Santa Cruz do Arari

Diariamente: Anajás, Bagre, Breves, Cachoeira do Arari, Currálinho, Gurupá, São Sebastião da Boa Vista, Muaná e Soure



Nunca publicou:
Ponta de Pedras

Quando há novos casos:
Melgaço e Portel

15 municípios publicam boletins no facebook

Apenas **01 município** não publica boletins sobre coronavírus no facebook (Muaná)

13 municípios nunca publicaram seus boletins no site

6 municípios publicam números de whatsapp para você entrar em contato!

7 municípios não têm páginas de transparência dos gastos com a coronavírus

9 municípios têm páginas de Transparência dos Gastos com a coronavírus

Dos 9 que possuem, em **3 deles** as informações estão desatualizadas ou não organizadas

COMO TER INFORMAÇÕES SOBRE O CORONAVÍRUS NO MARAJÓ

Dos pontos mapeados, Breves, Salvaterra e Soure são os **boletins mais completos** (cada um com 10 informações diferentes). Salvaterra é o **único município** que mostra quantas pessoas **vivendo em área rural ou em área urbana** estão com coronavírus. Apenas Gurupá e Salvaterra mostram quantas pessoas **pegaram coronavírus nas suas comunidades/cidades**.

QUANTOS MUNICÍPIOS DO MARAJÓ PUBLICARAM NO BOLETIM...

O nº de pessoas com coronavírus? Todos os municípios	
O nº de pessoas confirmados em laboratório?.....	1
O nº de pessoas confirmados por testes rápidos?.....	3
Pessoas com coronavírus por idade?.....	5
Pessoas com coronavírus por identidade de gênero?.....	5
Pessoas coronavírus por identidade étnico-racial?	0
Quantas pessoas já se "recuperaram"?	15
Pessoas com suspeitas?.....	9
Pessoas com suspeitas descartadas?.....	12
Pessoas em análise?.....	14
Pessoas em monitoramento?	6
Pessoas em isolamento familiar?.....	3
Pessoas que pegaram de outra cidade?	2
Pessoas que pegaram na sua comunidade/cidade?.....	2
Pessoas que morreram por coronavírus?	16
Pessoas por território (urbano/rural)?.....	1

RECOMENDAÇÕES GERAIS PARA AS PREFEITURAS

USO DAS REDES SOCIAIS:

Ainda que as redes sociais sejam ferramentas poderosas de comunicação com os munícipes, elas apresentam limitações em fornecer informações completas e bancos de dados. É essencial que as redes remetam às informações publicadas nos sites oficiais das Prefeituras.

ALÉM DAS IMAGENS:

É fundamental a divulgação atualizada e em formato aberto das informações sobre Covid-19, isto é, a publicação de planilhas com maior detalhamento para se compreender a situação real da pandemia no município.

PÁGINAS OU ÁREAS ESPECÍFICAS SOBRE O COVID-19 NOS SITES:

As prefeituras devem criar e, sobretudo, alimentar áreas específicas com dados gerais sobre casos da doença, protocolos de atendimento, legislações específicas e orientações para a população sobre o Covid-19.

RECOMENDAÇÕES GERAIS PARA AS PREFEITURAS

DADOS ESSENCIAIS PARA DISPONIBILIZAÇÃO:

- O perfil (informações sobre raça, gênero, faixa de renda, região em que reside) da população infectadas, tratadas, internadas, sob suspeita, que vieram a óbito;
- A taxa de ocupação hospitalar com a doença;
- UTIs disponíveis e testes aplicados e disponíveis;
- O histórico da evolução dos casos e óbitos, em formato aberto.

ATUALIZAÇÃO DAS INFORMAÇÕES

8 municípios têm um mesmo banner dedicado ao “Coronavírus”, mas, ao clicar nessa área, as prefeituras apresentam informações gerais sobre contratação, receitas, despesas e licitações. No entanto, essas informações não são específicas da pandemia e boa parte está desatualizada.

TRANSPARÊNCIA DOS GASTOS:

O estado de calamidade pública e de emergência abre a possibilidade de contratação de serviços e produtos sem a realização de licitação. Por isso, é importante que as informações sobre essas contratações extraordinárias sejam disponibilizadas ativamente, informando-se o procedimento adotado, a empresa/pessoa contratada, o conteúdo do contrato, o valor e a duração, com a íntegra dos contratos firmados.



SOBRE OS MUNICÍPIOS





A F M A

HABITAÇÃO E POPULAÇÃO

(IBGE 2010)

90%

moram em casas com paredes adequadas em Afuá



População estimada em 2019
39.218

73% moram em zona rural
27% moram em zona urbana

47% mulheres
53% homens

80% negras
19% brancas

Segundo o IBGE, paredes inadequadas são consideradas quando a habitação não tem revestimento externo de alvenaria, material mais indicado na prevenção da doença de Chagas.

HABITAÇÃO E SANEAMENTO

(IBGE 2010)

Quantas pessoas em Afuá têm abastecimento de água por rede geral de distribuição?



23,78%

população com abastecimento de água por rede geral de distribuição



76,22%

população sem abastecimento de água por rede geral de distribuição

Quantas pessoas em Afuá moram em casas com banheiro e água encanada?



15%

tem banheiro e água encanada em casa



85%

não tem banheiro e água encanada em casa

HABITAÇÃO E SANEAMENTO

(IBGE 2010)

Quantas pessoas em Afuá possuem esgotamento sanitário, incluindo fossas sépticas?



3,61% população com esgotamento sanitário, incluindo as fossas sépticas




96,39% população sem esgotamento sanitário, incluindo as fossas sépticas

O município NÃO possui a Política Municipal e nem o Plano Municipal de Saneamento.

Base de Dados do Instituto Água e Saneamento - Fonte: IBGE, Pesquisa de Informações Básicas Municipais Saneamento - 2017

Quantas pessoas em Afuá têm acesso à Saúde Básica?



100% Tem acesso à Saúde Básica

Você Sabia



Quantidade de Unidades de Saúde em Afuá



Em Afuá, há 01 unidade de saúde para cada 1593 pessoas

22 Unidades de Saúde Pública

Saúde básica é o atendimento inicial nas Unidades Básicas de Saúde a que todo cidadão tem direito, como o acolhimento e classificação de risco, consultas de enfermagem e consultas médicas, assim como a saúde bucal e distribuição de remédios, vacinas e curativos.

Quantidade de leitos em Afuá e os Leitos reservados para o tratamento do Coronavírus (Fonte: Coronacidades)




10 Leitos públicos

6

Deles foram reservados para o tratamento emergencial do Coronavírus

LINHA DO TEMPO

AFIÁ COM CORONAVÍRUS



Fonte: SESPA + Secretarias Municipais de Saúde

MAIO

04

Fato Relevante

Decreto municipal 162/2020: restrições de movimentação transporte hidroviário e torna o uso obrigatório de máscara em todo município

PANORAMA AFUÁ

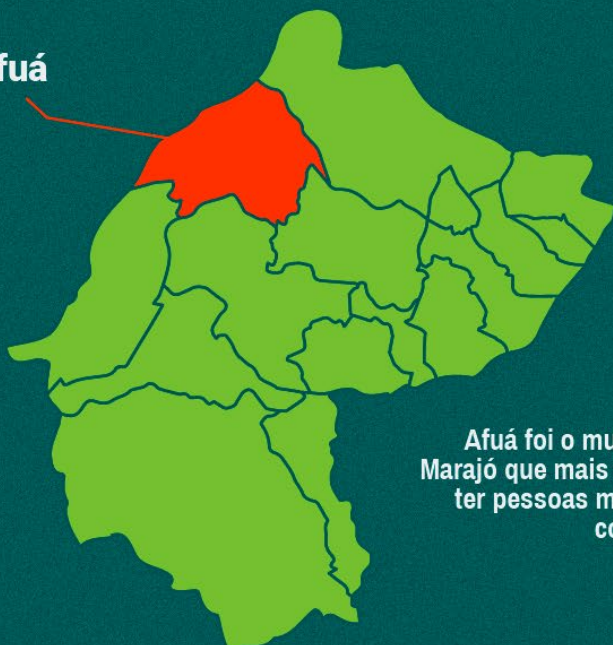
Pessoas confirmadas com coronavírus em 40 dias:

Total: **92 PESSOAS**
Por dia: **18 PESSOAS**
1º confirmação: **17 DE ABRIL**
Pico em um único dia: **39 PESSOAS**
Quando foi o pico: **40º DIA**
Dia do pico: **24 DE MAIO**
Do total de pessoas com coronavírus no Marajó, **6,14% SÃO DE AFUÁ**

Pessoas que morreram com coronavírus em 40 dias:

Total: **02 PESSOAS**
Taxa de Letalidade: **2,17% nesses 40 dias, a cada 100 pessoas com coronavírus em Afuá, 02 morreram**
1º morte: **24 de maio**
Pico em um único dia: **02 PESSOAS**
Quando foi o pico: **40º DIA**
Dia do pico: **24 DE MAIO**
Do total de pessoas com coronavírus no Marajó, **1,45% SÃO DE AFUÁ**

Afuá



Afuá foi o município do Marajó que mais tardou em ter pessoas mortas com coronavírus

SEMANAS DE CORONAVÍRUS EM AFUÁ

15/04 à 21/04
Pessoas confirmadas com coronavírus no Marajó: **17 pessoas**
Pessoas confirmadas com coronavírus em Afuá: **1 pessoa**
Pessoas confirmadas mortas por coronavírus no Marajó: **01 pessoa**
Pessoas mortas por coronavírus em Afuá: **nenhuma**

22/04 à 28/04
Pessoas confirmadas com coronavírus no Marajó: **62 pessoas**
Pessoas confirmadas com coronavírus em Afuá: **nenhuma**
Pessoas confirmadas mortas por coronavírus no Marajó: **06 pessoas**
Pessoas confirmadas mortas por coronavírus em Afuá: **nenhuma**

29/04 à 05/05
Pessoas confirmadas com coronavírus no Marajó: **150 pessoas**
Pessoas confirmadas com coronavírus em Afuá: **3 pessoas**
Pessoas confirmadas mortas por coronavírus no Marajó: **21 pessoas**
Pessoas confirmadas mortas por coronavírus em Afuá: **nenhuma**

06/05 à 12/05
Pessoas confirmadas com coronavírus no Marajó: **329 pessoas**
Pessoas confirmadas com coronavírus em Afuá: **nenhuma**
Pessoas confirmadas mortas por coronavírus no Marajó: **37 pessoas**
Pessoas confirmadas mortas por coronavírus em Afuá: **nenhuma**

13/05 à 19/05
Pessoas confirmadas com coronavírus no Marajó: **482 pessoas**
Pessoas confirmadas com coronavírus em Afuá: **12 pessoas**
Pessoas confirmadas mortas por coronavírus no Marajó: **43 pessoas**
Pessoas confirmadas mortas por coronavírus em Afuá: **nenhuma**

20/05 à 24/05
Pessoas confirmadas com coronavírus no Marajó: **460 pessoas**
Pessoas confirmadas com coronavírus em Afuá: **76 pessoas**
Média de pessoas com coronavírus em Afuá: **15 pessoas por dia**
Pessoas mortas por coronavírus no Marajó: **24 pessoas**
Pessoas mortas por coronavírus em Afuá: **02 pessoas**

TRANSPARÊNCIA NA PREFEITURA DE AFUÁ

Onde se informar sobre os casos em Afuá?

Fonte: Levantamento Observatório do Marajó + Instituto de Governo Aberto

A Prefeitura tem página no Facebook?

Sim!

A Prefeitura publica boletins da doença no facebook?

Sim!

Com qual frequência?

Sem regularidade

O que a Prefeitura informa nos boletins?

Número de pessoas confirmadas com coronavírus por idade, pessoas recuperadas, casos descartados, casos em análise, casos confirmados por gênero, raça e território.

O que a Prefeitura não informa nos boletins?

Casos “importados”, suspeitos, quantos foram confirmados por laboratório ou teste rápido, identidade étnico racial das pessoas.

Onde posso ver os boletins?

Link: <https://www.facebook.com/profile.php?id=100005926517920>

A Prefeitura divulga os dados em formato aberto, pra facilitar pesquisa?

Não! A Prefeitura publica as informações em imagens.

Transparência em Afuá

Fonte: Levantamento Observatório do Marajó + Instituto de Governo Aberto

O site da prefeitura é atualizada com informações sobre a doença?

Não

A Prefeitura tem portal da transparência dos gastos de combate à COVID19?

Não

O que a Prefeitura informa no portal da transparência sobre a COVID19?

Não há

que a Prefeitura não informa no Portal da Transparência sobre a COVID19?

Não há

A Prefeitura divulga os gastos em formato aberto, pra facilitar pesquisa?

Não há

Link para o Portal da Transparência sobre a COVID19

Não há

Disponibiliza número para contato direto pelo Whatsapp?

Não!

BOAS PRÁTICAS E RECOMENDAÇÕES

RECOMENDAÇÕES:

- No botão específico sobre o Coronavírus, presente no site oficial, as informações são aquelas já presentes no Portal de Transparência e que não são específicas sobre a pandemia. É fundamental atualizar essas informações e criar um repositório de legislações, disponibilizar as bases de dados essenciais e orientações específicas sobre o combate da pandemia.



ANATÍAS

HABITAÇÃO E POPULAÇÃO

(IBGE 2010)

82%

moram em casas com
paredes adequadas em
Anajás



População estimada em 2019
29.277

62% moram em zona rural
38% moram em zona urbana

48% mulheres
52% homens

80% negras
19% brancas

Segundo o IBGE, paredes inadequadas são consideradas quando a habitação não tem revestimento externo de alvenaria, material mais indicado na prevenção da doença de Chagas.

HABITAÇÃO E SANEAMENTO

(IBGE 2010)

Quantas pessoas em Anajás têm abastecimento de água por rede geral de distribuição?



6,48%

população com abastecimento de água por rede geral de distribuição



93,52%

população sem abastecimento de água por rede geral de distribuição

Quantas pessoas em Anajás moram em casas com banheiro e água encanada?



12%

tem banheiro e água encanada em casa



88%

não tem banheiro e água encanada em casa

HABITAÇÃO E SANEAMENTO

(IBGE 2010)

Quantas pessoas em Anajás possuem esgotamento sanitário, incluindo fossas sépticas?



9,37% população com esgotamento sanitário, incluindo as fossas sépticas




90,63% população sem esgotamento sanitário, incluindo as fossas sépticas

O município possui Política Municipal de Saneamento e o Plano Municipal de Saneamento está em elaboração.

Base de Dados do Instituto Água e Saneamento - Fonte: IBGE, Pesquisa de Informações Básicas Municipais Saneamento - 2017

Quantas pessoas em Anajás têm acesso à Saúde Básica?



74% Tem acesso à Saúde Básica

26% Não tem acesso à Saúde Básica

Você Sabia



Quantidade de Unidades de Saúde em Anajás



Em Anajás, há 01 unidade de saúde para cada 3537 pessoas

7 Unidades de Saúde Pública

Saúde básica é o atendimento inicial nas Unidades Básicas de Saúde a que todo cidadão tem direito, como o acolhimento e classificação de risco, consultas de enfermagem e consultas médicas, assim como a saúde bucal e distribuição de remédios, vacinas e curativos.


Quantidade de leitos em Anajás e os Leitos reservados para o tratamento do Coronavírus (Fonte: Coronacidades)



21 Leitos públicos

4 Deles foram reservados para o tratamento emergencial do Coronavírus

LINHA DO TEMPO ANAJÁS COM COVID-19



Fonte: SESPA + Secretarias Municipais de Saúde

MARÇO

22

Em 22 de março, decreto municipal 21/2020 proíbe a entrada e saída de passageiros em embarcações comerciais, estipulava protocolo. Já no dia 1º de abril, a Prefeitura declarou situação de emergência, para prevenção e enfrentamento à pandemia, por meio do decreto municipal 60/2020

Fato Relevante

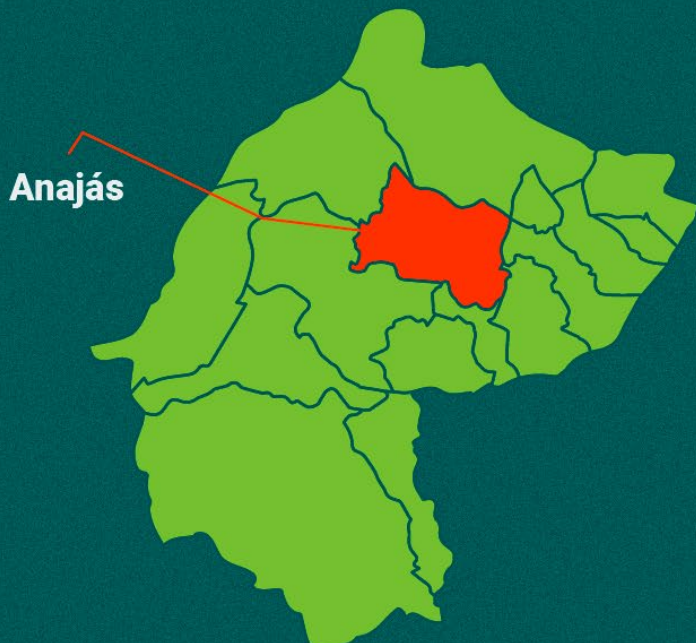
PANORAMA ANAJÁS

Pessoas confirmadas com coronavírus em 40 dias:

Total: **99 PESSOAS**
Por dia: **18 PESSOAS**
1º confirmação: **09 DE MAIO**
Pico em um único dia: **31 PESSOAS**
Quando foi o pico: **35º DIA**
Dia do pico: **19 DE MAIO**
Do total de pessoas com coronavírus no Marajó, **6,61% É DE ANAJÁS**

Pessoas que morreram com coronavírus em 40 dias:

Total: **03 PESSOAS**
Taxa de Letalidade: **3,03%**
1º morte: **15 de maio**
Do total de pessoas com coronavírus no Marajó, **2,18% SÃO DE ANJAÁS**
Anajás é uma das cinco cidades no Marajó que tiveram apenas 01 pessoa morrendo por coronavírus no primeiro mês de casos na região



SEMANAS DE CORONAVÍRUS EM ANAJÁS

15/04
à
21/04

Pessoas confirmadas com coronavírus no Marajó: **17 pessoas**
Pessoas confirmadas com coronavírus em Anajás: **nenhuma**
Pessoas confirmadas mortas por coronavírus no Marajó: **01 pessoa**
Pessoas confirmadas mortas por coronavírus em Anajás: **nenhuma**

22/04
à
28/04

Pessoas confirmadas com coronavírus no Marajó: **62 pessoas**
Pessoas confirmadas com coronavírus em Anajás: **nenhuma**
Pessoas confirmadas mortas por coronavírus no Marajó: **06 pessoas**
Pessoas confirmadas mortas por coronavírus em Anajás: **nenhuma**

29/04
à
05/05

Pessoas confirmadas com coronavírus no Marajó: **150 pessoas**
Pessoas confirmadas com coronavírus em Anajás: **nenhuma**
Pessoas confirmadas mortas por coronavírus no Marajó: **21 pessoas**
Pessoas confirmadas mortas por coronavírus em Anajás: **nenhuma**

06/05
à
12/05

Pessoas confirmadas com coronavírus no Marajó: **329 pessoas**
Pessoas confirmadas com coronavírus em Anajás: **01 pessoa**
Pessoas confirmadas mortas por coronavírus no Marajó: **37 pessoas**
Pessoas confirmadas mortas por coronavírus em Anajás: **nenhuma**

13/05
à
19/05

Pessoas confirmadas com coronavírus no Marajó: **482 pessoas**
Pessoas confirmadas com coronavírus em Anajás: **79 pessoas**
Pessoas confirmadas mortas por coronavírus no Marajó: **43 pessoas**
Pessoas confirmadas mortas por coronavírus em Anajás: **03 pessoas**

20/05
à
24/05

Pessoas confirmadas com coronavírus no Marajó: **460 pessoas**
Pessoas confirmadas com coronavírus em Anajás: **19 pessoas**
Média de pessoas com coronavírus em Anajás: **quase 04 pessoas por dia**
Pessoas mortas por coronavírus no Marajó: **24 pessoas**
Pessoas mortas por coronavírus em Afuá: **nenhuma**

TRANSPARÊNCIA NA PREFEITURA DE ANAJÁS

Onde se informar sobre os casos em Anajás?

Fonte: Levantamento Observatório do Marajó + Instituto de Governo Aberto

A Prefeitura tem página no Facebook?

Sim!

A Prefeitura publica boletins da doença no facebook?

Sim!

Com qual frequência?

Diariamente

O que a Prefeitura informa nos boletins?

Número de pessoas confirmadas com a doença, pessoas recuperadas, casos descartados, em monitoramento, pessoas com suspeita, número de óbitos confirmados, casos monitorados descartados, confirmadas por meio de teste rápido, casos confirmados por gênero, território (rural/urbano) e bairro.

O que a Prefeitura não informa nos boletins?

Casos por idade, raça/cor e casos confirmados por teste de laboratório.

Onde posso ver os boletins?

A Prefeitura divulga os dados em formato aberto, pra facilitar pesquisa?

Não! A Prefeitura publica as informações em imagens.

Transparência em Anajás

Fonte: Levantamento Observatório do Marajó + Instituto de Governo Aberto

O site da prefeitura é atualizada com informações sobre a doença?

Não

A Prefeitura tem portal da transparência dos gastos de combate à COVID19?

Sim! Mas, vai direto para seções que já existem sobre despesas e receitas gerais, não atualizadas.

O que a Prefeitura informa no portal da transparência sobre a COVID19?

1 decreto, do mês de abril, declarando situação de emergência no município, como forma de enfrentamento da doença.

O que a Prefeitura não informa no Portal da Transparência sobre a COVID19?

Boletins epidemiológicos ou gastos relacionados à doença, como contratação de pessoal e aquisição de equipamentos, entre outras medidas.

A Prefeitura divulga os gastos em formato aberto, pra facilitar pesquisa?

Não há

Link para o Portal da Transparência sobre a COVID19

<https://anajas.pa.gov.br/covid-19-aco-es-para-enfrentamento-do-covid-19/>

Disponibiliza número para contato direto pelo Whatsapp?

Não!

BOAS PRÁTICAS E RECOMENDAÇÕES

RECOMENDAÇÕES:

- No botão específico sobre o coronavírus, presente no site oficial, as informações são aquelas já presentes no Portal de Transparência e que não são específicas sobre a pandemia. É fundamental atualizar essas informações e criar um repositório de legislações, disponibilizar as bases de dados essenciais e orientações específicas sobre o combate da pandemia;



BAGRE

HABITAÇÃO E POPULAÇÃO

(IBGE 2010)

77%

moram em casas com paredes adequadas em Bagre



População estimada em 2019
30.673

55% moram em zona rural
44% moram em zona urbana

50% mulheres
50% homens

91% negras
19% brancas

Segundo o IBGE, paredes inadequadas são consideradas quando a habitação não tem revestimento externo de alvenaria, material mais indicado na prevenção da doença de Chagas.

HABITAÇÃO E SANEAMENTO

(IBGE 2010)

Quantas pessoas em Bagre têm abastecimento de água por rede geral de distribuição?



39,83%

população com abastecimento de água por rede geral de distribuição



60,17%

população sem abastecimento de água por rede geral de distribuição

Quantas pessoas em Bagre moram em casas com banheiro e água encanada?



14,5%

tem banheiro e água encanada em casa



85,5%

não tem banheiro e água encanada em casa

HABITAÇÃO E SANEAMENTO

(IBGE 2010)

Quantas pessoas em Bagre possuem esgotamento sanitário, incluindo fossas sépticas?



2,96% população com esgotamento sanitário, incluindo as fossas sépticas




97,04% população sem esgotamento sanitário, incluindo as fossas sépticas

O município possui Política Municipal de saneamento, no entanto, NÃO possui Plano Municipal de saneamento.

Base de Dados do Instituto Água e Saneamento - Fonte: IBGE, Pesquisa de Informações Básicas Municipais Saneamento - 2017

Quantas pessoas em Bagre têm acesso à Saúde Básica?



40% Tem acesso à Saúde Básica

60% Não tem acesso à Saúde Básica

Você Sabia



Quantidade de Unidades de Saúde em Bagre

Em Bagre, há 01 unidade de saúde para cada 4773 pessoas



5 Unidades de Saúde Pública

Saúde básica é o atendimento inicial nas Unidades Básicas de Saúde a que todo cidadão tem direito, como o acolhimento e classificação de risco, consultas de enfermagem e consultas médicas, assim como a saúde bucal e distribuição de remédios, vacinas e curativos.

Quantidade de leitos em Bagre e os Leitos reservados para o tratamento do Coronavírus (Fonte: Coronacidades)



3 Leitos foram criados por conta da pandemia, para o tratamento emergencial do Coronavírus

PANORAMA BAGRE

**Pessoas confirmadas com
coronavírus em 40 dias:**

Total: **41 PESSOAS**

Por dia: **18 PESSOAS**

1º confirmação: **26 DE ABRIL**

Pico em um único dia: **09 PESSOAS**

Quando foi o pico: **33º DIA**

Dia do pico: **17 DE MAIO**

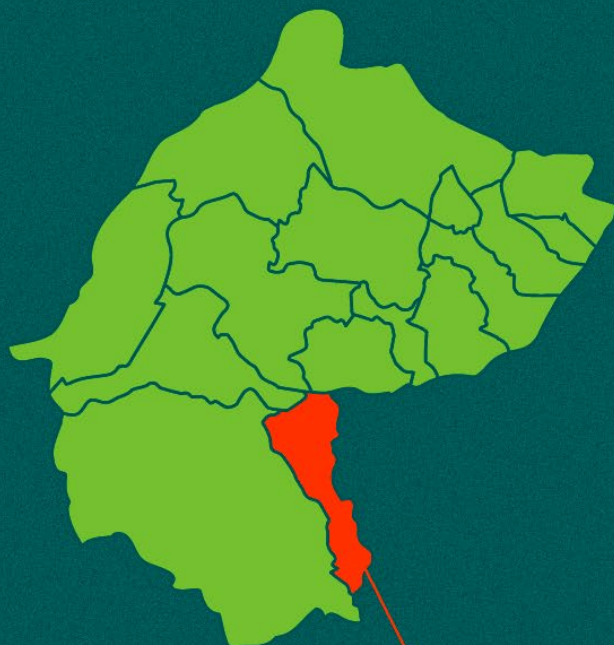
Do total de pessoas com coronavírus
no Marajó, **2,73% É DE BAGRE**

**Pessoas que morreram com
coronavírus em 40 dias:**

Total: **03 pessoas**

Taxa de Letalidade: **7,31%**

1º morte: **10 de maio**



Bagre

SEMANAS DE CORONAVÍRUS EM BAGRE

15/04
à
21/04

Pessoas confirmadas com coronavírus no Marajó: **17 pessoas**
Pessoas confirmadas com coronavírus em Bagre: **nenhuma**
Pessoas confirmadas mortas por coronavírus no Marajó: **01 pessoa**
Pessoas confirmadas mortas por coronavírus em Bagre: **nenhuma**

22/04
à
28/04

Pessoas confirmadas com coronavírus no Marajó: **62 pessoas**
Pessoas confirmadas com coronavírus em Bagre: **02 pessoas**
Pessoas confirmadas mortas por coronavírus no Marajó: **06 pessoas**
Pessoas confirmadas mortas por coronavírus em Bagre: **nenhuma**

29/04
à
05/05

Pessoas confirmadas com coronavírus no Marajó: **150 pessoas**
Pessoas confirmadas com coronavírus em Bagre: **02 pessoas**
Pessoas confirmadas mortas por coronavírus no Marajó: **21 pessoas**
Pessoas confirmadas mortas por coronavírus em Bagre: **nenhuma**

06/05
à
12/05

Pessoas confirmadas com coronavírus no Marajó: **329 pessoas**
Pessoas confirmadas com coronavírus em Bagre: **03 pessoas**
Pessoas confirmadas mortas por coronavírus no Marajó: **37 pessoas**
Pessoas confirmadas mortas por coronavírus em Bagre: **01 pessoa**

13/05
à
19/05

Pessoas confirmadas com coronavírus no Marajó: **482 pessoas**
Pessoas confirmadas com coronavírus em Bagre: **22 pessoas**
Média de pessoas com coronavírus em Bagre: **03 pessoas por dia**
Pessoas mortas por coronavírus no Marajó: **43 pessoas**
Pessoas mortas por coronavírus em Bagre: **01 pessoa**

20/05
à
24/05

Pessoas confirmadas com coronavírus no Marajó: **460 pessoas**
Pessoas confirmadas com coronavírus em Bagre: **12 pessoas**
Média de pessoas com coronavírus em Bagre: **02 pessoas por dia**
Pessoas mortas por coronavírus no Marajó: **24 pessoas**
Pessoas mortas por coronavírus em Bagre: **01 pessoa**

TRANSPARÊNCIA

DA PREFEITURA DE BAGRE

Onde se informar sobre os casos em Bagre?

Fonte: Levantamento

A Prefeitura tem página no Facebook?

Sim!

A Prefeitura publica boletins da doença no facebook?

Sim!

Com qual frequência?

Diariamente

O que a Prefeitura informa nos boletins?

Pessoas confirmadas com coronavírus, recuperadas, casos descartados, pessoas em análise, em monitoramento, com suspeita da doença, as que saíram do monitoramento e o número de óbitos.

O que a Prefeitura não informa nos boletins?

Pessoas confirmadas com coronavírus por idade, gênero, raça/cor.

Onde posso ver os boletins?

<https://www.facebook.com/PrefeituraBagre/>

A Prefeitura divulga os dados em formato aberto, pra facilitar pesquisa?

Não! A Prefeitura publica as informações em imagens.

Transparência em Bagre

Fonte: Levantamento Observatório do Marajó + Instituto de Governo Aberto

O site da prefeitura é atualizada com informações sobre a doença?

Não

A Prefeitura tem portal da transparência dos gastos de combate à COVID19?

Não

O que a Prefeitura informa no portal da transparência sobre a COVID19?

Não

O que a Prefeitura não informa no Portal da Transparência sobre a COVID19?

Não

A Prefeitura divulga os gastos em formato aberto, pra facilitar pesquisa?

Não há

Link para o Portal da Transparência sobre a COVID19

Não há

Disponibiliza número para contato direto pelo Whatsapp?

Sim! :) O número é (91) 97198-2458

BOAS PRÁTICAS E RECOMENDAÇÕES

RECOMENDAÇÕES:

- Atualizar e publicar informações específicas de Covi-19 no site oficial da Prefeitura e no Portal da Transparência.



ABREVES

HABITAÇÃO E POPULAÇÃO

(IBGE 2010)

86%

moram em casas com
paredes adequadas em
Breves



População estimada em 2019
102.701

49% moram em zona rural
50% moram em zona urbana

49% mulheres
51% homens

80% negras
19% brancas

Segundo o IBGE, paredes inadequadas são consideradas quando a habitação não tem revestimento externo de alvenaria, material mais indicado na prevenção da doença de Chagas.

HABITAÇÃO E SANEAMENTO

(IBGE 2010)

Quantas pessoas em Breves têm abastecimento de água por rede geral de distribuição?



31,7%

população com abastecimento de água por rede geral de distribuição



68,3%

população sem abastecimento de água por rede geral de distribuição

Quantas pessoas em Breves moram em casas com banheiro e água encanada?



23%

tem banheiro e água encanada em casa



77%

não tem banheiro e água encanada em casa

HABITAÇÃO E SANEAMENTO

(IBGE 2010)

Quantas pessoas em Breves possuem esgotamento sanitário, incluindo fossas sépticas?



7,6% população com esgotamento sanitário, incluindo as fossas sépticas



92,4% população sem esgotamento sanitário, incluindo as fossas sépticas


O município NÃO possui a Política Municipal e nem o Plano Municipal de Saneamento.

Base de Dados do Instituto Água e Saneamento - Fonte: IBGE, Pesquisa de Informações Básicas Municipais Saneamento - 2017

SAÚDE

(IBGE, 2010)

Quantas pessoas em Breves têm acesso à Saúde Básica?



67% Tem acesso à Saúde Básica

33% Não tem acesso à Saúde Básica

Você Sabia



Quantidade de Unidades de Saúde em Breves



Em Breves, há 01 unidade de saúde para cada 3572 pessoas

29 Unidades de Saúde Pública
3 Unidades de Saúde Particulares

Saúde básica é o atendimento inicial nas Unidades Básicas de Saúde a que todo cidadão tem direito, como o acolhimento e classificação de risco, consultas de enfermagem e consultas médicas, assim como a saúde bucal e distribuição de remédios, vacinas e curativos.

Quantidade de leitos em Breves e os Leitos reservados para o tratamento do Coronavírus (Fonte: Coronacidades)



60 Leitos públicos

28 Deles foram reservados para o tratamento de Covid-19

= 116 Leitos disponíveis para o tratamento do Coronavírus

+ 56

Novos leitos no dia 11 de maio, pelo Governo do Estado do Pará inaugurados no Hospital de campanha na cidade, para o tratamento do Coronavírus,

LINHA DO TEMPO

BREVES COM CORONAVÍRUS



Fonte: SESPA + Secretarias Municipais de Saúde

MARÇO

22

A Prefeitura decretou a suspensão do transporte de passageiros por meio do decreto municipal 29/2020

Fato Relevante

PANORAMA BREVES

Pessoas confirmadas com coronavírus em 40 dias:

Total: **447 PESSOAS**

Por dia: **18 PESSOAS**

1º confirmação: **18 DE ABRIL**

Pico em um único dia: **30 PESSOAS**

Quando foi o pico: **25º E 28º DIA**

Dia do pico: **09 E 12 DE MAIO**

Do total de pessoas com coronavírus no Marajó, **29,85% É DE BREVES**

Pessoas que morreram com coronavírus em 40 dias:

Total: **52 pessoas**

Taxa de Letalidade: **11,63%**

1º morte: **20 de abril**

Pico em um único dia: **5 PESSOAS**

Quando foi o pico: **22º E 32º DIA**

Dia do pico: **06 E 16 DE MAIO**

Do total de pessoas com coronavírus no Marajó, **37,95% É DE BREVES**



SEMANAS DE CORONAVÍRUS EM BREVES

15/04
à
21/04

Pessoas confirmadas com coronavírus no Marajó: **17 pessoas**
Pessoas confirmadas com coronavírus em Breves: **4 pessoas**
Pessoas confirmadas mortas por coronavírus no Marajó: **01 pessoa**
Pessoas confirmadas mortas por coronavírus em Breves: **01 pessoa**

22/04
à
28/04

Pessoas confirmadas com coronavírus no Marajó: **62 pessoas**
Pessoas confirmadas com coronavírus em Breves: **28 pessoas**
Média de pessoas com coronavírus em Breves: **04 pessoas por dia**
Pessoas mortas por coronavírus no Marajó: **06 pessoas**
Pessoas mortas por coronavírus em Breves: **02 pessoas**

29/04
à
05/05

Pessoas confirmadas com coronavírus no Marajó: **150 pessoas**
Pessoas confirmadas com coronavírus em Breves: **84 pessoas**
Média de pessoas com coronavírus em Breves: **12 pessoas por dia**
Pessoas mortas por coronavírus no Marajó: **21 pessoas**
Pessoas mortas por coronavírus em Breves: **16 pessoas**
Média de pessoas mortas por coronavírus em Breves: **mais de 02 pessoa por dia**

06/05
à
12/05

Pessoas confirmadas com coronavírus no Marajó: **329 pessoas**
Pessoas confirmadas com coronavírus em Breves: **156 pessoas**
Média de pessoas com coronavírus em Breves: **mais de 22 pessoas por dia**
Pessoas mortas por coronavírus no Marajó: **37 pessoas**
Pessoas mortas por coronavírus em Breves: **17 pessoas**
Média de pessoas mortas por coronavírus em Breves: **mais de 2 pessoas por dia**

13/05
à
19/05

Pessoas confirmadas com coronavírus no Marajó: **482 pessoas**
Pessoas confirmadas com coronavírus em Breves: **135 pessoas**
Média de pessoas com coronavírus em Breves: **19 pessoas por dia**
Pessoas mortas por coronavírus no Marajó: **43 pessoas**
Pessoas mortas por coronavírus em Breves: **13 pessoas**
Média de pessoas mortas por coronavírus em Breves: **quase 02 pessoas por dia**

20/05
à
24/05

Pessoas confirmadas com coronavírus no Marajó: **460 pessoas**
Pessoas confirmadas com coronavírus em Breves: **40 pessoas**
Média de pessoas com coronavírus em Breves: **08 pessoas por dia**
Pessoas mortas por coronavírus no Marajó: **24 pessoas**
Pessoas mortas por coronavírus em Breves: **03 pessoas**

TRANSPARÊNCIA NA PREFEITURA DE BREVES

Onde se informar sobre os casos em Breves?

Fonte: Levantamento Observatório do Marajó + Instituto de Governo Aberto

A Prefeitura tem página no Facebook?

A Prefeitura publica boletins da doença no facebook?

Sim!

Com qual frequência?

Diariamente

O que a Prefeitura informa nos boletins?

Número de pessoas confirmadas com coronavírus, recuperadas, com casos descartados, em análise, em isolamento familiar, número de óbitos, casos confirmados por idade, gênero, hospitalizados, suspeitos hospitalizados

O que a Prefeitura não informa nos boletins?

Casos confirmados por raça/cor

Onde posso ver os boletins?

<https://www.facebook.com/prefeiturabreves/>

A Prefeitura divulga os dados em formato aberto, pra facilitar pesquisa?

Não! Publica apenas imanens.

Transparência em Breves

Fonte: Levantamento Observatório do Marajó + Instituto de Governo Aberto

O site da prefeitura é atualizada com informações sobre a doença?

Sim

A Prefeitura tem portal da transparência dos gastos de combate à COVID19?

Não

O que a Prefeitura informa no portal da transparência sobre a COVID19?

Licitações, receitas e despesas específicas sobre o combate ao coronavírus

O que a Prefeitura não informa no Portal da Transparência sobre a COVID19?

-

A Prefeitura divulga os gastos em formato aberto, pra facilitar pesquisa?

Não! Publica em imagem.

Link para o Portal da Transparência sobre a COVID19

<http://breves.pa.gov.br/covid-19/>

Disponibiliza número para contato direto pelo Whatsapp?

Sim! O número é (91) 98904-5402

BOAS PRÁTICAS E RECOMENDAÇÕES

RECOMENDAÇÕES:

- Unificar, em repositório, as informações sobre Coronavírus, especialmente os boletins, no site oficial da Prefeitura.



CACHOEIRA DO AKARI

HABITAÇÃO E POPULAÇÃO

(IBGE 2010)

92%

moram em casas com paredes adequadas em Cachoeira do Arari



População estimada em 2019
23.767

64% moram em zona rural
36% moram em zona urbana

50% mulheres
50% homens

87% negras
11% brancas

Segundo o IBGE, paredes inadequadas são consideradas quando a habitação não tem revestimento externo de alvenaria, material mais indicado na prevenção da doença de Chagas.

HABITAÇÃO E SANEAMENTO

(IBGE 2010)

Quantas pessoas em Cachoeira do Arari têm abastecimento de água por rede geral de distribuição?



29,7%

população com abastecimento de água por rede geral de distribuição



70,3%

população sem abastecimento de água por rede geral de distribuição

Quantas pessoas em Cachoeira do Arari moram em casas com banheiro e água encanada?



31,5%

tem banheiro e água encanada em casa



68,5%

não tem banheiro e água encanada em casa

HABITAÇÃO E SANEAMENTO

(IBGE 2010)

Quantas pessoas em Cachoeira do Arari possuem esgotamento sanitário, incluindo fossas sépticas?



39,01% população com esgotamento sanitário, incluindo as fossas sépticas



60,99% população sem esgotamento sanitário, incluindo as fossas sépticas

O município possui Política Municipal de Saneamento, no entanto, **NÃO** possui Plano Municipal de Saneamento.

Base de Dados do Instituto Água e Saneamento - Fonte: IBGE, Pesquisa de Informações Básicas Municipais Saneamento - 2017

Quantas pessoas em Cachoeira do Arari têm acesso à Saúde Básica?



75% Tem acesso à Saúde Básica

25% Não tem acesso à Saúde Básica

Você Sabia



Quantidade de Unidades de Saúde em Cachoeira do Arari



Em Cachoeira do Arari, há 01 unidade de saúde para cada 1.460 pessoas

14 Unidades de Saúde Pública

Saúde básica é o atendimento inicial nas Unidades Básicas de Saúde a que todo cidadão tem direito, como o acolhimento e classificação de risco, consultas de enfermagem e consultas médicas, assim como a saúde bucal e distribuição de remédios, vacinas e curativos.

Quantidade de leitos em Cachoeira do Arari e os Leitos reservados para o tratamento do Coronavírus (Fonte: Coronacidades)



19 Leitos Públicos

4 Leitos reservados para tratamento do Coronavírus

LINHA DO TEMPO CACHOEIRA DO ARAKI COM KORONAVÍRUS



Fonte: SESPA + Secretarias Municipais de Saúde

ABRIL

MAIO

MARÇO MAIO

18

28

Fato Relevante

A prefeitura decretou medidas de enfrentamento à pandemia por meio do documento 11/2020

Por meio do decreto municipal 23/2020, a Prefeitura fechou temporariamente os portos municipais

PANORAMA CACHOEIRA DO ARARI

Pessoas confirmadas com coronavírus em 40 dias:

Total: **45 PESSOAS**

Por dia: **18 PESSOAS**

1º confirmação: **15 DE ABRIL**

Pico em um único dia: **06 PESSOAS**

Quando foi o pico: **32º DIA**

Dia do pico: **16 DE MAIO**

Do total de pessoas com coronavírus
no Marajó, **3% É DE CACHOEIRA
DO ARARI**

Pessoas que morreram com coronavírus em 40 dias:

Total: **08 pessoas**

Taxa de Letalidade: **17,77%**

1º morte: **28 de abril**

Do total de pessoas com coronavírus
no Marajó, **5,83% É DE CACHOEIRA
DO ARARI**



SEMANAS DE CORONAVÍRUS EM CACHOEIRA DO ARARI

15/04
à
21/04

Pessoas confirmadas com coronavírus no Marajó: **17 pessoas**
Pessoas confirmadas com coronavírus em C.D.Á: **01 pessoa**
Pessoas confirmadas mortas por coronavírus no Marajó: **01 pessoa**
Pessoas confirmadas mortas por coronavírus em C.D.Á: **nenhuma**

22/04
à
28/04

Pessoas confirmadas com coronavírus no Marajó: **62 pessoas**
Pessoas confirmadas com coronavírus em C.D.Á: **05 pessoas**
Pessoas confirmadas mortas por coronavírus no Marajó: **06 pessoas**
Pessoas confirmadas mortas por coronavírus em C.D.Á: **01 pessoas**

29/04
à
05/05

Pessoas confirmadas com coronavírus no Marajó: **150 pessoas**
Pessoas confirmadas com coronavírus em C.D.Á: **02 pessoas**
Pessoas confirmadas mortas por coronavírus no Marajó: **21 pessoas**
Pessoas confirmadas mortas por coronavírus em C.D.Á: **01 pessoa**

06/05
à
12/05

Pessoas confirmadas com coronavírus no Marajó: **329 pessoas**
Pessoas confirmadas com coronavírus em C.D.Á: **11 pessoas**
Média de pessoas com coronavírus em C.D.Á: **mais de 1 pessoas por dia**
Pessoas mortas por coronavírus no Marajó: **37 pessoas**
Pessoas mortas por coronavírus em C.D.Á: **02 pessoas**

13/05
à
19/05

Pessoas confirmadas com coronavírus no Marajó: **482 pessoas**
Pessoas confirmadas com coronavírus em C.D.Á: **09 pessoas**
Pessoas confirmadas mortas por coronavírus no Marajó: **43 pessoas**
Pessoas confirmadas mortas por coronavírus em C.D.Á: **03 pessoa**

20/05
à
24/05

Pessoas confirmadas com coronavírus no Marajó: **460 pessoas**
Pessoas confirmadas com coronavírus em C.D.Á: **17 pessoas**
Média de pessoas com coronavírus em C.D.Á: **03 pessoas por dia**
Pessoas mortas por coronavírus no Marajó: **24 pessoas**
Pessoas mortas por coronavírus em C.D.Á: **01 pessoa**

TRANSPARÊNCIA NA PREFEITURA DE CACHOEIRA DO ARARI

Onde se informar sobre os casos em Cachoeira?

Fonte: Levantamento Observatório do Marajó + Instituto de Governo Aberto

A Prefeitura tem página no Facebook?

Sim!

A Prefeitura publica boletins da doença no facebook?

Sim!

Com qual frequência?

Diariamente

O que a Prefeitura informa nos boletins?

Número de pessoas confirmadas com a doença, pessoas recuperadas, casos descartados, em análise, número de óbitos, número de casos por gênero e idade

O que a Prefeitura não informa nos boletins?

Número de casos confirmados por raça/cor

Onde posso ver os boletins?

<https://www.facebook.com/ascompmca>

A Prefeitura divulga os dados em formato aberto, pra facilitar pesquisa?

Sim! Em PDF, além de imagens..

Transparência em Cachoeira

Fonte: Levantamento Observatório do Marajó + Instituto de Governo Aberto

O site da prefeitura é atualizada com informações sobre a doença?

Não

A Prefeitura tem portal da transparência dos gastos de combate à COVID19?

Sim! :Mas, cai na página de transparência comum, sem informações sobre a doença.

O que a Prefeitura informa no portal da transparência sobre a COVID19?

-

O que a Prefeitura não informa no Portal da Transparência sobre a COVID19?

-

A Prefeitura divulga os gastos em formato aberto, pra facilitar pesquisa?

-

Link para o Portal da Transparência sobre a COVID19

<http://cachoeiradoarari.pa.gov.br/covid-19/>

Disponibiliza número para contato direto pelo Whatsapp?

Sim! :) O número é (91) 98440-3148 e (91) 98467-7909

BOAS PRÁTICAS E RECOMENDAÇÕES

RECOMENDAÇÕES:

- Ter uma única página oficial da Prefeitura nas redes, uma vez que atualmente há 3 perfis do órgãos;
- Ao publicar informações nas redes (como decreto), disponibilizar link para as pessoas acessarem e consultarem;
- No botão específico sobre o coronavírus, presente no site oficial, as informações são aquelas já presentes no Portal de Transparência e que não são específicas sobre a pandemia. É fundamental atualizar essas informações e criar um repositório de legislações, disponibilizar as bases de dados essenciais e orientações específicas sobre o combate da pandemia.



CHAVES

HABITAÇÃO E POPULAÇÃO

(IBGE 2010)

83%

moram em casas com
paredes adequadas em
Chaves



População estimada em 2019
23.717

88% moram em zona rural
12% moram em zona urbana

47% mulheres
53% homens

88% negras
11% brancas

Segundo o IBGE, paredes inadequadas são consideradas quando a habitação não tem revestimento externo de alvenaria, material mais indicado na prevenção da doença de Chagas.

HABITAÇÃO E SANEAMENTO

(IBGE 2010)

Quantas pessoas em Chaves têm abastecimento de água por rede geral de distribuição?



13,33%

população com abastecimento de água por rede geral de distribuição



86,67%

população sem abastecimento de água por rede geral de distribuição

Quantas pessoas em Chaves moram em casas com banheiro e água encanada?



9%

tem banheiro e água encanada em casa



91%

não tem banheiro e água encanada em casa

HABITAÇÃO E SANEAMENTO

(IBGE 2010)

Quantas pessoas em Chaves possuem esgotamento sanitário, incluindo fossas sépticas?



2% população com esgotamento sanitário, incluindo as fossas sépticas




98% população sem esgotamento sanitário, incluindo as fossas sépticas

A Política Municipal de Saneamento bem como o Plano Municipal de saneamento do município estão em elaboração.

Base de Dados do Instituto Água e Saneamento - Fonte: IBGE, Pesquisa de Informações Básicas Municipais Saneamento - 2017

Quantas pessoas em Chaves têm acesso à Saúde Básica?



42% Tem acesso à Saúde Básica

58% Não tem acesso à Saúde Básica

Você Sabia



Quantidade de Unidades de Saúde em Chaves



Em Chaves, há 01 unidade de saúde para cada 1.500 pessoas

14 Unidades de Saúde Pública

Saúde básica é o atendimento inicial nas Unidades Básicas de Saúde a que todo cidadão tem direito, como o acolhimento e classificação de risco, consultas de enfermagem e consultas médicas, assim como a saúde bucal e distribuição de remédios, vacinas e curativos.

Quantidade de leitos em Chaves e os Leitos reservados para o tratamento do Coronavírus (Fonte: Coronacidades)




7 Leitos Públicos



1 Leitos destinados para tratamento do Coronavírus

LINHA DO TEMPO CHAVES COM CORONAVÍRUS



MAIO

ABRIL

Fonte: SESPA + Secretarias Municipais de Saúde

MAIO

07

Fato Relevante

Por meio do decreto municipal 87/2020, a prefeitura declarou estado de calamidade pública como forma de enfrentamento à pandemia

PANORAMA CACHOEIRA DO CHAVES

**Pessoas confirmadas com
coronavírus em 40 dias:**

Total: **08 PESSOAS**

1º confirmação: **03 DE MAIO**

Pico em um único dia: **04 PESSOAS**

Quando foi o pico: **37º DIA**

Dia do pico: **20 DE MAIO**

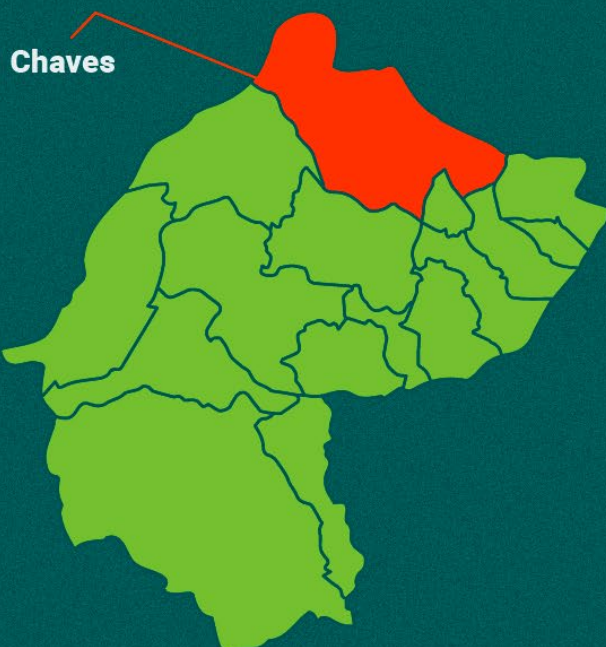
Do total de pessoas com coronavírus
no Marajó, **0,53 É DE CHAVES**

**Pessoas que morreram com
coronavírus em 40 dias:**

Total: **01 pessoa**

Taxa de Letalidade: **2,5%**

1º morte: **14 de maio**



SEMANAS DE CORONAVÍRUS EM CHAVES

15/04
à
21/04

Pessoas confirmadas com coronavírus no Marajó: **17 pessoas**
Pessoas confirmadas com coronavírus em Chaves: **nenhuma**
Pessoas confirmadas mortas por coronavírus no Marajó: **01 pessoa**
Pessoas confirmadas mortas por coronavírus em Chaves: **nenhuma**

22/04
à
28/04

Pessoas confirmadas com coronavírus no Marajó: **62 pessoas**
Pessoas confirmadas com coronavírus em Chaves: **nenhuma**
Pessoas confirmadas mortas por coronavírus no Marajó: **06 pessoas**
Pessoas confirmadas mortas por coronavírus em Chaves: **nenhuma**

29/04
à
05/05

Pessoas confirmadas com coronavírus no Marajó: **150 pessoas**
Pessoas confirmadas com coronavírus em Chaves: **01 pessoa**
Pessoas confirmadas mortas por coronavírus no Marajó: **21 pessoas**
Pessoas confirmadas mortas por coronavírus em Chaves: **nenhuma**

06/05
à
12/05

Pessoas confirmadas com coronavírus no Marajó: **329 pessoas**
Pessoas confirmadas com coronavírus em Chaves: **02 pessoas**
Pessoas mortas por coronavírus no Marajó: **37 pessoas**
Pessoas mortas por coronavírus em Chaves: **nenhuma**

13/05
à
19/05

Pessoas confirmadas com coronavírus no Marajó: **482 pessoas**
Pessoas confirmadas com coronavírus em Chaves: **nenhuma**
Pessoas confirmadas mortas por coronavírus no Marajó: **43 pessoas**
Pessoas confirmadas mortas por coronavírus em Chaves: **01 pessoa**

20/05
à
24/05

Pessoas confirmadas com coronavírus no Marajó: **460 pessoas**
Pessoas confirmadas com coronavírus em Chaves: **05 pessoas**
Média de pessoas com coronavírus em Chaves: **01 pessoas por dia**
Pessoas mortas por coronavírus no Marajó: **24 pessoas**
Pessoas mortas por coronavírus em Chaves: **nenhuma**

TRANSPARÊNCIA NA PREFEITURA DE CHAVES

Onde se informar sobre os casos em Chaves?

Fonte: Levantamento Observatório do Marajó + Instituto de Governo Aberto

A Prefeitura tem página no Facebook?

Sim!

A Prefeitura publica boletins da doença no facebook?

Sim!

Com qual frequência?

Aleatoriamente

O que a Prefeitura informa nos boletins?

Número de pessoas confirmadas com coronavírus por idade, pessoas recuperadas, casos descartados, em análise e o número de óbitos

O que a Prefeitura não informa nos boletins?

Número de pessoas confirmadas com a doença por idade, gênero e raça/cor

Onde posso ver os boletins?

<https://www.facebook.com/PrefeituraMunicipaldeChaves/>

A Prefeitura divulga os dados em formato aberto, pra facilitar pesquisa?

Não! Publica apenas imagens.

Transparência em Chaves

Fonte: Levantamento Observatório do Marajó + Instituto de Governo Aberto

O site da prefeitura é atualizada com informações sobre a doença?

Não! :(

A Prefeitura tem portal da transparência dos gastos de combate ao Coronavírus?

Não! :(

O que a Prefeitura informa no portal da transparência sobre ao Coronavírus?

Não há

O que a Prefeitura não informa no Portal da Transparência sobre ao Coronavírus?

-

A Prefeitura divulga os gastos em formato aberto, pra facilitar pesquisa?

-

Link para o Portal da Transparência sobre o Coronavírus

Não existe

Disponibiliza número para contato direto pelo Whatsapp? Não!

BOAS PRÁTICAS E RECOMENDAÇÕES

RECOMENDAÇÕES:

- Ter uma periodicidade definida de publicação dos boletins epidemiológicos nas redes sociais;
- Focar em publicação de dados e informações do município no Facebook oficial da Prefeitura. Muitas publicações são de conteúdos da Ilha ou do Estado e isso pode confundir o cidadão;



CURRALINHO

HABITAÇÃO E POPULAÇÃO

(IBGE 2010)

86,4%

moram em casas com
paredes adequadas em
Curralinho



População estimada em 2019
34.448

62% moram em zona rural
38% moram em zona urbana

47% mulheres
53% homens

86% negras
13% brancas

Segundo o IBGE, paredes inadequadas são consideradas quando a habitação não tem revestimento externo de alvenaria, material mais indicado na prevenção da doença de Chagas.

HABITAÇÃO E SANEAMENTO

(IBGE 2010)

Quantas pessoas em Currallinho têm abastecimento de água por rede geral de distribuição?



19,54%

população com abastecimento de água por rede geral de distribuição



80,46%

população sem abastecimento de água por rede geral de distribuição

Quantas pessoas em Currallinho moram em casas com banheiro e água encanada?



17%

tem banheiro e água encanada em casa



83%

não tem banheiro e água encanada em casa

HABITAÇÃO E SANEAMENTO

(IBGE 2010)

Quantas pessoas em Curralinho possuem esgotamento sanitário, incluindo fossas sépticas?



1,52% população com esgotamento sanitário, incluindo as fossas sépticas



98,48% população sem esgotamento sanitário, incluindo as fossas sépticas

O município possui a Política Municipal bem como o Plano Municipal de saneamento.

Base de Dados do Instituto Água e Saneamento - Fonte: IBGE, Pesquisa de Informações Básicas Municipais Saneamento - 2017

Quantas pessoas em Curralinho têm acesso à Saúde Básica?



40% Tem acesso à Saúde Básica

60% Não tem acesso à Saúde Básica

Você Sabia



Quantidade de Unidades de Saúde em Curralinho



Em Curralinho, há 01 unidade de saúde para cada 3.172 pessoas

9 Unidades de Saúde Pública

Saúde básica é o atendimento inicial nas Unidades Básicas de Saúde a que todo cidadão tem direito, como o acolhimento e classificação de risco, consultas de enfermagem e consultas médicas, assim como a saúde bucal e distribuição de remédios, vacinas e curativos.

Quantidade de leitos em Curralinho e os Leitos reservados para o tratamento do Coronavírus (Fonte: Coronacidades)




15 Leitos públicos

5

Deles foram reservados para o tratamento do Coronavírus

LINHA DO TEMPO CURRALINHO COM CORONAVÍRUS



Fonte: SESPA + Secretarias Municipais de Saúde

ABRIL 03

No dia 03 de abril, por meio do decreto municipal 60/2020, a prefeitura declarou obrigatório o uso de máscaras em supermercados, agências bancárias, farmácias e lotéricas

Fato Relevante

PANORAMA CURRALINHO

Pessoas confirmadas com coronavírus em 40 dias:

Total: **59 PESSOAS**

Por dia: **18 PESSOAS**

1º confirmação: **15 DE ABRIL**

Pico em um único dia: **06 PESSOAS**

Quando foi o pico: **37º DIA**

Dia do pico: **21 DE MAIO**

Do total de pessoas com coronavírus no Marajó, **3,94% É DE CURRALINHO**

Pessoas que morreram com coronavírus em 40 dias:

Total: **05 pessoas**

Taxa de Letalidade: **8,47%**

1º morte: **07 de maio**

Do total de pessoas com coronavírus no Marajó, **3,64% É DE CURRALINHO**



SEMANAS DE CORONAVÍRUS EM CURRALINHO

15/04
à
21/04

Pessoas confirmadas com coronavírus no Marajó: **17 pessoas**
Pessoas confirmadas com coronavírus em Curralinho: **01 pessoa**
Pessoas confirmadas mortas por coronavírus no Marajó: **01 pessoa**
Pessoas confirmadas mortas por coronavírus em Curralinho: **nenhuma**

22/04
à
28/04

Pessoas confirmadas com coronavírus no Marajó: **62 pessoas**
Pessoas confirmadas com coronavírus em Curralinho: **04 pessoas**
Pessoas confirmadas mortas por coronavírus no Marajó: **06 pessoas**
Pessoas confirmadas mortas por coronavírus em Curralinho: **nenhuma**

29/04
à
05/05

Pessoas confirmadas com coronavírus no Marajó: **150 pessoas**
Pessoas confirmadas com coronavírus em Curralinho: **04 pessoas**
Pessoas confirmadas mortas por coronavírus no Marajó: **21 pessoas**
Pessoas confirmadas mortas por coronavírus em Curralinho: **nenhuma**

06/05
à
12/05

Pessoas confirmadas com coronavírus no Marajó: **329 pessoas**
Pessoas confirmadas com coronavírus no Curralinho: **17 pessoas**
Média de pessoas com coronavírus no Curralinho: **mais de 2 pessoas por dia**
Pessoas mortas por coronavírus no Marajó: **37 pessoas**
Pessoas mortas por coronavírus no Curralinho: **1 pessoa**

13/05
à
19/05

Pessoas confirmadas com coronavírus no Marajó: **482 pessoas**
Pessoas confirmadas com coronavírus no Curralinho: **13 pessoas**
Média de pessoas com coronavírus no Curralinho: **quase 02 pessoas por dia**
Pessoas mortas por coronavírus no Marajó: **43 pessoas**
Pessoas mortas por coronavírus no Curralinho: **03 pessoas**

20/05
à
24/05

Pessoas confirmadas com coronavírus no Marajó: **460 pessoas**
Pessoas confirmadas com coronavírus em Curralinho: **20 pessoas**
Média de pessoas com coronavírus em Curralinho: **04 pessoas por dia**
Pessoas mortas por coronavírus no Marajó: **24 pessoas**
Pessoas mortas por coronavírus em Curralinho: **01 pessoa**

TRANSPARÊNCIA NA PREFEITURA DE CURRALINHO

Onde se informar sobre os casos em Curralinho?

Fonte: Levantamento Observatório do Maranhão e Instituto de Governo Aberto

A Prefeitura tem página no Facebook?

Sim!

A Prefeitura publica boletins da doença no facebook?

Sim!

Com qual frequência?

Dianamente

O que a Prefeitura informa nos boletins?

Número de pessoas confirmadas, recuperadas, número de casos descartados, em análise, em monitoramento, suspeitos, número de óbitos, casos confirmados por idade e gênero

O que a Prefeitura não informa nos boletins?

Casos confirmados por raça/cor

Onde posso ver os boletins?

Na página da Prefeitura no Facebook (<https://www.facebook.com/AscomCurralinho/>) e no perfil da Secretaria Municipal de Saúde, no Facebook (https://www.facebook.com/semsa.curralinho.77?fref=search&__n__=%2Cd%2CP-R&ed=ARCJoF3IASvRzIWzq0v2RrF50PowCdAmVsFvRUihoh4BORWOrct2JfoQT58:oGr6YAezVlhf6uT9A30b)

A Prefeitura divulga os dados em formato aberto, pra facilitar pesquisa?

Não! Publica imagens.

Transparência em Curralinho

Fonte: Levantamento Observatório do Maranhão e Instituto de Governo Aberto

O site da prefeitura é atualizada com informações sobre a doença?

Não! :(

A Prefeitura tem portal da transparência dos gastos de combate ao Coronavírus?

Sim :)

O que a Prefeitura informa no portal da transparência sobre ao Coronavírus?

Compras, em geral

O que a Prefeitura não informa no Portal da Transparência sobre ao Coronavírus?

A Prefeitura divulga os gastos em formato aberto, pra facilitar pesquisa?

Não! :(Publica em painel de consulta que não permite download.

Link para o Portal da Transparência sobre o Coronavírus

<http://pmcurralinho.pa.gov.br/portal-da-transparencia/#>

Disponibiliza número para contato direto pelo Whatsapp?
Não!

BOAS PRÁTICAS E RECOMENDAÇÕES

RECOMENDAÇÕES:

- Incluir informações sobre o histórico de coronavírus no site oficial da Prefeitura;
- Disponibilizar informações detalhadas sobre as compras públicas no Portal da Transparência, na área específica para Coronavírus¹



GUARUPÁ

HABITAÇÃO E POPULAÇÃO

(IBGE 2010)

91,6%

moram em casas com
paredes adequadas em
Gurupá



População estimada em 2019
33.376

67% moram em zona rural
33% moram em zona urbana

47% mulheres
53% homens

80% negras
18% brancas

Segundo o IBGE, paredes inadequadas são consideradas quando a habitação não tem revestimento externo de alvenaria, material mais indicado na prevenção da doença de Chagas.

HABITAÇÃO E SANEAMENTO

(IBGE 2010)

Quantas pessoas em Gurupá têm abastecimento de água por rede geral de distribuição?



31,34%

população com abastecimento de água por rede geral de distribuição



68,66%

população sem abastecimento de água por rede geral de distribuição

Quantas pessoas em Gurupá moram em casas com banheiro e água encanada?



31%

tem banheiro e água encanada em casa



69%

não tem banheiro e água encanada em casa

HABITAÇÃO E SANEAMENTO

(IBGE 2010)

Quantas pessoas em Gurupá possuem esgotamento sanitário, incluindo fossas sépticas?



5,47% população com esgotamento sanitário, incluindo as fossas sépticas




94,53% população sem esgotamento sanitário, incluindo as fossas sépticas

O município possui Política Municipal de saneamento, no entanto, NÃO possui Plano Municipal de saneamento.

Base de Dados do Instituto Água e Saneamento - Fonte: IBGE, Pesquisa de Informações Básicas Municipais Saneamento - 2017

Quantas pessoas em Gurupá têm acesso à Saúde Básica?



71% Tem acesso à Saúde Básica

29% Não tem acesso à Saúde Básica

Você Sabia



Quantidade de Unidades de Saúde em Gurupá



Em Gurupá, há 01 unidade de saúde para cada 1.118 pessoas

26 Unidades de Saúde Pública

Saúde básica é o atendimento inicial nas Unidades Básicas de Saúde a que todo cidadão tem direito, como o acolhimento e classificação de risco, consultas de enfermagem e consultas médicas, assim como a saúde bucal e distribuição de remédios, vacinas e curativos.

Quantidade de leitos em Gurupá e os Leitos reservados para o tratamento do Coronavírus (Fonte: Coronacidades)



26 Leitos Públicos

4 Leitos destinados para tratamento do Coronavírus

PANORAMA GURUPÁ

Pessoas confirmadas com
coronavírus em 40 dias:

Total: **11 PESSOAS**

1º confirmação: **09 DE MAIO**

Do total de pessoas com coronavírus
no Marajó, **0,73% É DE GURUPÁ**

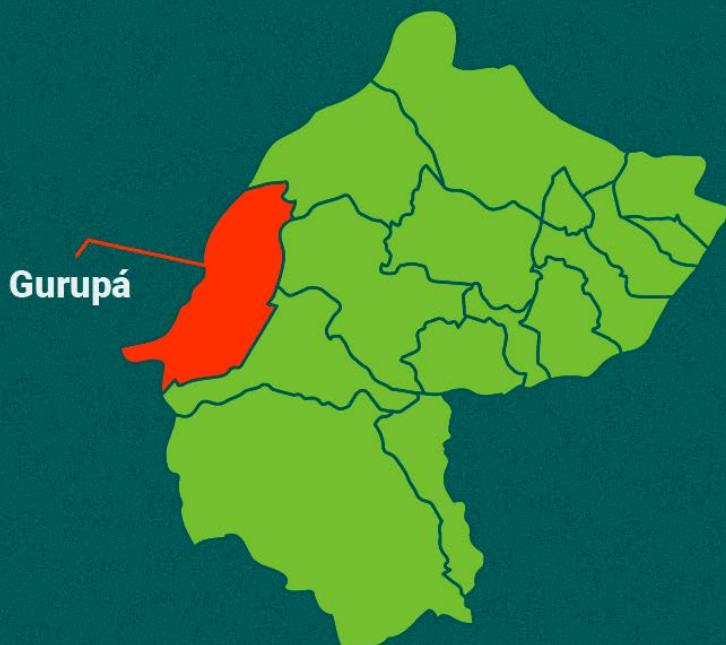
Pessoas que morreram com
coronavírus em 40 dias:

Total: **1 pessoa**

Taxa de Letalidade: **9,09%**

1º morte: **14 de maio**

Do total de pessoas com coronavírus
no Marajó, **0,72% É DE GURUPÁ**



SEMANAS DE CORONAVÍRUS EM GURUPÁ

15/04 à 21/04
Pessoas confirmadas com coronavírus no Marajó: **17 pessoas**
Pessoas confirmadas com coronavírus em Gurupá: **nenhuma**
Pessoas confirmadas mortas por coronavírus no Marajó: **01 pessoa**
Pessoas confirmadas mortas por coronavírus em Gurupá: **nenhuma**

22/04 à 28/04
Pessoas confirmadas com coronavírus no Marajó: **62 pessoas**
Pessoas confirmadas com coronavírus em Gurupá: **nenhuma**
Pessoas confirmadas mortas por coronavírus no Marajó: **06 pessoas**
Pessoas confirmadas mortas por coronavírus em Gurupá: **nenhuma**

29/04 à 05/05
Pessoas confirmadas com coronavírus no Marajó: **150 pessoas**
Pessoas confirmadas com coronavírus em Gurupá: **nenhuma**
Pessoas confirmadas mortas por coronavírus no Marajó: **21 pessoas**
Pessoas confirmadas mortas por coronavírus em Gurupá: **nenhuma**

06/05 à 12/05
Pessoas confirmadas com coronavírus no Marajó: **329 pessoas**
Pessoas confirmadas com coronavírus em Gurupá: **02 pessoas**
Pessoas confirmadas mortas por coronavírus no Marajó: **37 pessoas**
Pessoas confirmadas mortas por coronavírus em Gurupá: **nenhuma**

13/05 à 19/05
Pessoas confirmadas com coronavírus no Marajó: **482 pessoas**
Pessoas confirmadas com coronavírus em Gurupá: **07 pessoas**
Pessoas confirmadas mortas por coronavírus no Marajó: **43 pessoas**
Pessoas confirmadas mortas por coronavírus em Gurupá: **01 pessoa**

20/05 à 24/05
Pessoas confirmadas com coronavírus no Marajó: **460 pessoas**
Pessoas confirmadas com coronavírus em Gurupá: **02 pessoas**
Pessoas mortas por coronavírus no Marajó: **24 pessoas**
Pessoas mortas por coronavírus em Gurupá: **nenhuma**

TRANSPARÊNCIA NA PREFEITURA DE GURUPÁ

Onde se informar sobre os casos em Gurupá?

Fonte: Levantamento Observatório do Marajó + Instituto de Governo Aberto

A Prefeitura tem página no Facebook?

Sim!

A Prefeitura publica boletins da doença no facebook?

Sim!

Com qual frequência?

Diariamente

O que a Prefeitura informa nos boletins?

Número de pessoas com casos confirmados, pessoas recuperadas, casos descartados, em análise, em monitoramento, casos "importados", casos de transmissão comunitária

O que a Prefeitura não informa nos boletins?

Casos confirmados por idade, gênero, raça/cor

Onde posso ver os boletins?

<https://www.facebook.com/pg/prefeitura-gurupa/posts/>

A Prefeitura divulga os dados em formato aberto, pra facilitar pesquisa?

Não! Publica imagens.

Transparência em Gurupá

Fonte: Levantamento Observatório do Marajó + Instituto de Governo Aberto

O site da prefeitura é atualizada com informações sobre a doença?

Não! :(

A Prefeitura tem portal da transparência dos gastos de combate ao Coronavírus?

Não! :(

O que a Prefeitura informa no portal da transparência sobre ao Coronavírus?

-

O que a Prefeitura não informa no Portal da Transparência sobre ao Coronavírus?

-

A Prefeitura divulga os gastos em formato aberto, pra facilitar pesquisa?

-

Link para o Portal da Transparência sobre o Coronavírus

-

**Disponibiliza número para contato direto pelo Whatsapp?
Não!**

BOAS PRÁTICAS E RECOMENDAÇÕES

RECOMENDAÇÕES:

- Ter um único canal no Facebook, visto que a Prefeitura tem página e perfil;
- Atualizar o site oficial com dados, informações e orientações sobre o coronavírus;
- Atualizar informações sobre compras emergenciais no Portal da Transparência;



MELGACO

HABITAÇÃO E POPULAÇÃO

(IBGE 2010)

80,4%

moram em casas com
paredes adequadas em
Melgaço



População estimada em 2019
27.654

78% moram em zona rural
22% moram em zona urbana

47% mulheres
53% homens

84% brancas
15% negras

Segundo o IBGE, paredes inadequadas são consideradas quando a habitação não tem revestimento externo de alvenaria, material mais indicado na prevenção da doença de Chagas.

HABITAÇÃO E SANEAMENTO

(IBGE 2010)

Quantas pessoas em Melgaço têm abastecimento de água por rede geral de distribuição?



9,42%

população com abastecimento de água por rede geral de distribuição



90,58%

população sem abastecimento de água por rede geral de distribuição

Quantas pessoas em Melgaço moram em casas com banheiro e água encanada?



13%

tem banheiro e água encanada em casa



87%

não tem banheiro e água encanada em casa

HABITAÇÃO E SANEAMENTO

(IBGE 2010)

Quantas pessoas em Melgaço possuem esgotamento sanitário, incluindo fossas sépticas?



4,05% população com esgotamento sanitário, incluindo as fossas sépticas



95,95% população sem esgotamento sanitário, incluindo as fossas sépticas


O município possui Política Municipal de saneamento, no entanto, NÃO possui Plano Municipal de saneamento.

Base de Dados do Instituto Água e Saneamento - Fonte: IBGE, Pesquisa de Informações Básicas Municipais Saneamento - 2017

SAÚDE

(IBGE, 2010)

Quantas pessoas em Melgaço têm acesso à Saúde Básica?



58% Tem acesso à Saúde Básica

42% Não tem acesso à Saúde Básica

Você Sabia



Quantidade de Unidades de Saúde em Melgaço

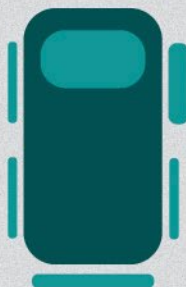


Em Melgaço, há 01 unidade de saúde para cada 2756 pessoas

9 Unidades de Saúde Pública

Saúde básica é o atendimento inicial nas Unidades Básicas de Saúde a que todo cidadão tem direito, como o acolhimento e classificação de risco, consultas de enfermagem e consultas médicas, assim como a saúde bucal e distribuição de remédios, vacinas e curativos.

Quantidade de leitos em Melgaço e os Leitos reservados para o tratamento do Coronavírus (Fonte: Coronacidades)



3 Leitos foram criados para o tratamento do Coronavírus

PANORAMA MELGAÇO

Pessoas confirmadas com coronavírus em 40 dias:

Total: **77 PESSOAS**

1º confirmação: **27 DE ABRIL**

Pico em um único dia: **16 PESSOAS**

Quando foi o pico: **25º DIA**

Dia do pico: **09 DE MAIO**

Do total de pessoas com coronavírus no Marajó, **5,14% É DE MELGAÇO**

Pessoas que morreram com coronavírus em 40 dias:

Total: **05 pessoas**

Taxa de Letalidade: **6,49%**

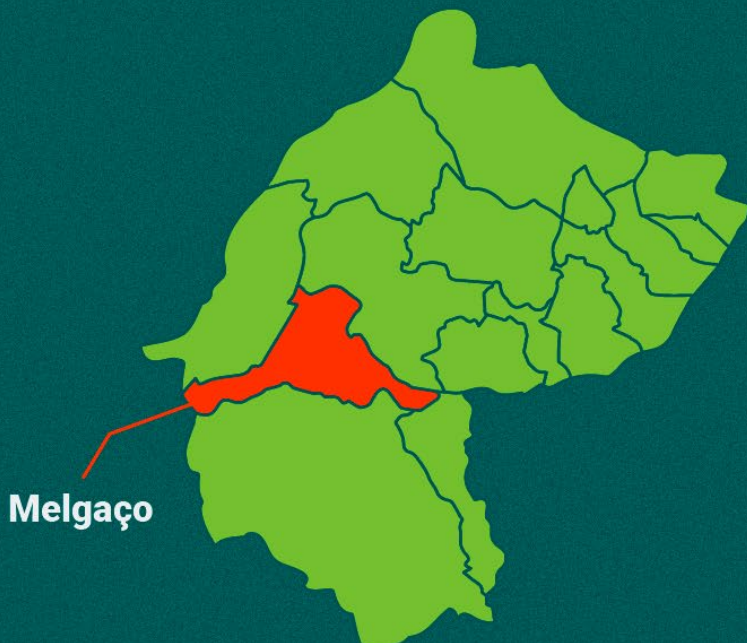
1º morte: **01 de maio**

Pico em um único dia: **02 PESSOAS**

Quando foi o pico: **30º DIA**

Dia do pico: **14 DE MAIO**

Do total de pessoas com coronavírus no Marajó, **3,64% É DE MELGAÇO**



Melgaço

SEMANAS DE CORONAVÍRUS EM MELGAÇO

15/04
à
21/04

Pessoas confirmadas com coronavírus no Marajó: **17 pessoas**
Pessoas confirmadas com coronavírus em Melgaço: **nenhuma**
Pessoas confirmadas mortas por coronavírus no Marajó: **01 pessoa**
Pessoas confirmadas mortas por coronavírus em Melgaço: **nenhuma**

22/04
à
28/04

Pessoas confirmadas com coronavírus no Marajó: **62 pessoas**
Pessoas confirmadas com coronavírus em Melgaço: **01 pessoa**
Pessoas confirmadas mortas por coronavírus no Marajó: **06 pessoas**
Pessoas confirmadas mortas por coronavírus em Melgaço: **nenhuma**

29/04
à
05/05

Pessoas confirmadas com coronavírus no Marajó: **150 pessoas**
Pessoas confirmadas com coronavírus em Melgaço: **05 pessoas**
Pessoas confirmadas mortas por coronavírus no Marajó: **21 pessoas**
Pessoas confirmadas mortas por coronavírus em Melgaço: **01 pessoas**

06/05
à
12/05

Pessoas confirmadas com coronavírus no Marajó: **329 pessoas**
Pessoas confirmadas com coronavírus no Melgaço: **30 pessoas**
Média de pessoas com coronavírus no Melgaço: **mais de 04 pessoas por dia**
Pessoas mortas por coronavírus no Marajó: **37 pessoas**
Pessoas mortas por coronavírus no Melgaço: **nenhuma**

13/05
à
19/05

Pessoas confirmadas com coronavírus no Marajó: **482 pessoas**
Pessoas confirmadas com coronavírus no Melgaço: **16 pessoas**
Média de pessoas com coronavírus no Melgaço: **mais de 02 pessoas por dia**
Pessoas mortas por coronavírus no Marajó: **43 pessoas**
Pessoas mortas por coronavírus no Melgaço: **02 pessoas**

20/05
à
24/05

Pessoas confirmadas com coronavírus no Marajó: **460 pessoas**
Pessoas confirmadas com coronavírus em Melgaço: **25 pessoas**
Média de pessoas com coronavírus em Melgaço: **05 pessoas por dia**
Pessoas mortas por coronavírus no Marajó: **24 pessoas**
Pessoas mortas por coronavírus em Melgaço: **02 pessoas**

TRANSPARÊNCIA NA PREFEITURA DE MELGAÇO

Onde se informar sobre os casos em Melgaço?

Fonte: Levantamento Observatório do Marajó + Instituto de Governo Aberto

A Prefeitura tem página no Facebook?

Sim!

A Prefeitura publica boletins da doença no facebook?

Sim!

Com qual frequência?

Quando há novos casos

O que a Prefeitura informa nos boletins?

Número de pessoas com confirmadas com coronavírus, pessoas em tratamento hospitalar e domiciliar, pessoas recuperadas, número de casos descartados, em análise, número de óbitos

O que a Prefeitura não informa nos boletins?

Casos "importados", número de casos por raça/cor e gênero

Onde posso ver os boletins?

<https://www.facebook.com/semsamelg/>

A Prefeitura divulga os dados em formato aberto, pra facilitar pesquisa?

Não! Publica imagens.

Transparência em Melgaço

Fonte: Levantamento Observatório do Marajó + Instituto de Governo Aberto

O site da prefeitura é atualizada com informações sobre a doença?

Não! :(

A Prefeitura tem portal da transparência dos gastos de combate ao Coronavírus?

Sim :)

O que a Prefeitura informa no portal da transparência sobre ao Coronavírus?

Não há documentos

O que a Prefeitura não informa no Portal da Transparência sobre ao Coronavírus?

Não foram encontradas informações

A Prefeitura divulga os gastos em formato aberto, pra facilitar pesquisa?

Existe um portal, mas não há documentos relacionados ao coronavírus

Link para o Portal da Transparência sobre o Coronavírus

<http://www.fenix.com.br/transparencia/405>

Disponibiliza número para contato direto pelo Whatsapp? Não!

BOAS PRÁTICAS E RECOMENDAÇÕES

RECOMENDAÇÕES:

- Incluir as informações sobre coronavírus na área dedicada ao tema dentro do Portal da Transparência, uma vez que ao realizar a busca, não aparece nenhum dado ou informação;
- Atualizar o site oficial com informações sobre coronavírus, bem como disponibilizar dados para consulta.



MANANÁ

HABITAÇÃO E POPULAÇÃO

(IBGE 2010)

81%

moram em casas com
paredes adequadas em
Muaná



População estimada em 2019
40.349

58% moram em zona rural
42% moram em zona urbana

47% mulheres
53% homens

79% negras
20% brancas

Segundo o IBGE, paredes inadequadas são consideradas quando a habitação não tem revestimento externo de alvenaria, material mais indicado na prevenção da doença de Chagas.

HABITAÇÃO E SANEAMENTO

(IBGE 2010)

Quantas pessoas em Muaná têm abastecimento de água por rede geral de distribuição?



41,24%

população com abastecimento de água por rede geral de distribuição



58,76%

população sem abastecimento de água por rede geral de distribuição

Quantas pessoas em Muaná moram em casas com banheiro e água encanada?



31,5%

tem banheiro e água encanada em casa



68,5%

não tem banheiro e água encanada em casa

HABITAÇÃO E SANEAMENTO

(IBGE 2010)

Quantas pessoas em Muaná possuem esgotamento sanitário, incluindo fossas sépticas?



2,65% população com esgotamento sanitário, incluindo as fossas sépticas




97,35% população sem esgotamento sanitário, incluindo as fossas sépticas

A Política Municipal de Saneamento bem como o Plano Municipal de Saneamento do município estão em elaboração.

Base de Dados do Instituto Água e Saneamento - Fonte: IBGE, Pesquisa de Informações Básicas Municipais Saneamento - 2017

Quantas pessoas em Muaná têm acesso à Saúde Básica?



33% Tem acesso à Saúde Básica

67% Não tem acesso à Saúde Básica

Você Sabia



Quantidade de Unidades de Saúde em Muaná



Em Muaná, há 01 unidade de saúde para cada 2850 pessoas

12 Unidades de Saúde Pública

Saúde básica é o atendimento inicial nas Unidades Básicas de Saúde a que todo cidadão tem direito, como o acolhimento e classificação de risco, consultas de enfermagem e consultas médicas, assim como a saúde bucal e distribuição de remédios, vacinas e curativos.

Quantidade de leitos em Muaná e os Leitos reservados para o tratamento do Coronavírus (Fonte: Coronacidades)




1 A cidade tinha apenas um leito público



5 Leitos criados durante a pandemia, para o tratamento do Coronavírus

LINHA DO TEMPO

MUANÁ COM CORONAVÍRUS



Fonte: SESPA + Secretarias Municipais de Saúde

ABRIL

MAIO

MAIO

07

Por meio do decreto 911/2020: a Prefeitura publicou sobre medidas de enfrentamento contra o novo Coronavírus, entre elas, declarou lockdown* na cidade

Fato Relevante

PANORAMA MUANÁ

Pessoas confirmadas com coronavírus em 40 dias:

Total: **124 PESSOAS**

1º confirmação: **15 DE ABRIL**

Pico em um único dia: **44 PESSOAS**

Quando foi o pico: **38º DIA**

Dia do pico: **22 DE MAIO**

Do total de pessoas com coronavírus no Marajó, **8,28% É DE MUANA**

Pessoas que morreram com coronavírus em 40 dias:

Total: **05 pessoas**

Taxa de Letalidade: **4,03%**

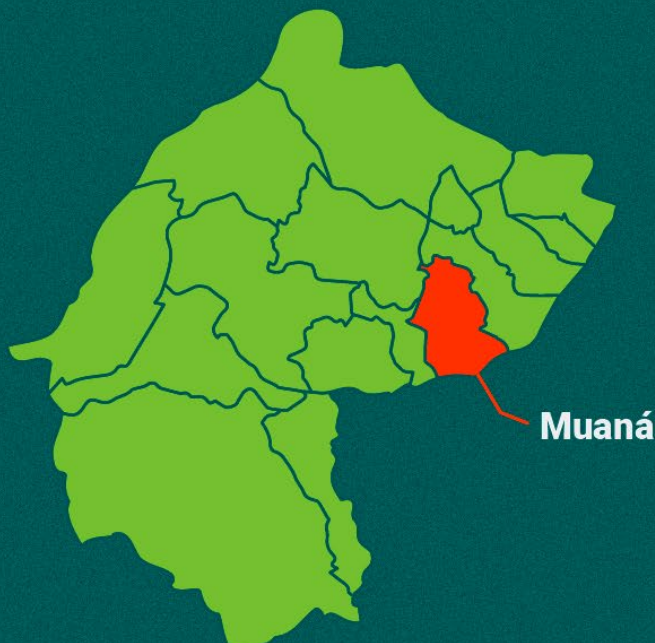
1º morte: **07 de maio**

Pico em um único dia: **03 PESSOAS**

Quando foi o pico: **28º DIA**

Dia do pico: **12 DE MAIO**

Do total de pessoas com coronavírus no Marajó, **3,6 É DE MELGAÇO**



SEMANAS DE CORONAVÍRUS EM MUANÁ

15/04
à
21/04

Pessoas confirmadas com coronavírus no Marajó: **17 pessoas**
Pessoas confirmadas com coronavírus em Muaná: **02 pessoas**
Pessoas confirmadas mortas por coronavírus no Marajó: **01 pessoa**
Pessoas confirmadas mortas por coronavírus em Muaná: **nenhuma**

22/04
à
28/04

Pessoas confirmadas com coronavírus no Marajó: **62 pessoas**
Pessoas confirmadas com coronavírus em Muaná: **01 pessoa**
Pessoas confirmadas mortas por coronavírus no Marajó: **06 pessoas**
Pessoas confirmadas mortas por coronavírus em Muaná: **nenhuma**

29/04
à
05/05

Pessoas confirmadas com coronavírus no Marajó: **150 pessoas**
Pessoas confirmadas com coronavírus em Muaná: **03 pessoas**
Pessoas confirmadas mortas por coronavírus no Marajó: **21 pessoas**
Pessoas confirmadas mortas por coronavírus em Muaná: **nenhuma**

06/05
à
12/05

Pessoas confirmadas com coronavírus no Marajó: **329 pessoas**
Pessoas confirmadas com coronavírus no Muaná: **20 pessoas**
Média de pessoas com coronavírus no Muaná: **quase 03 pessoas por dia**
Pessoas mortas por coronavírus no Marajó: **37 pessoas**
Pessoas mortas por coronavírus no Muaná: **04 pessoas**

13/05
à
19/05

Pessoas confirmadas com coronavírus no Marajó: **482 pessoas**
Pessoas confirmadas com coronavírus no Muaná: **46 pessoas**
Média de pessoas com coronavírus no Muaná: **06 pessoas por dia**
Pessoas mortas por coronavírus no Marajó: **43 pessoas**
Pessoas mortas por coronavírus no Muaná: **nenhuma**

20/05
à
24/05

Pessoas confirmadas com coronavírus no Marajó: **460 pessoas**
Pessoas confirmadas com coronavírus em Muaná: **52 pessoas**
Média de pessoas com coronavírus em Muaná: **10 pessoas por dia**
Pessoas mortas por coronavírus no Marajó: **24 pessoas**
Pessoas mortas por coronavírus em Muaná: **01 pessoa**

TRANSPARÊNCIA NA PREFEITURA DE MUANÁ

Onde se informar sobre os casos em Muaná?

Fonte: Levantamento Observatório do Marajó + Instituto de Governo Aberto

A Prefeitura tem página no Facebook?

Sim!

A Prefeitura publica boletins da doença no facebook?

Sim!

Com qual frequência?

Diariamente

O que a Prefeitura informa nos boletins?

Número de pessoas confirmadas com coronavírus casos confirmados por meio de teste rápido e exame laboratorial, pessoas recuperadas, casos em análise, pessoas com suspeita da doença e o número de óbitos

O que a Prefeitura não informa nos boletins?

Pessoas confirmadas com coronavírus por idade, gênero, raça/cor

Onde posso ver os boletins?

<https://www.facebook.com/MuanaUmaNovaManeiraDeGovernar>

A Prefeitura divulga os dados em formato aberto, pra facilitar pesquisa?

Não! Apenas imagens.

Transparência em Muaná

Fonte: Levantamento Observatório do Marajó + Instituto de Governo Aberto

O site da prefeitura é atualizada com informações sobre a doença?

Não! :(

A Prefeitura tem portal da transparência dos gastos de combate ao Coronavírus?

Sim! :/ Mas, não mostra atualizações desde fevereiro.

O que a Prefeitura informa no portal da transparência sobre ao Coronavírus?

-

O que a Prefeitura não informa no Portal da Transparência sobre ao Coronavírus?

-

A Prefeitura divulga os gastos em formato aberto, pra facilitar pesquisa?

-

Link para o Portal da Transparência sobre o Coronavírus

<https://muana.pa.gov.br/covid-19/>

Disponibiliza número para contato direto pelo Whatsapp? Não!

BOAS PRÁTICAS E RECOMENDAÇÕES

RECOMENDAÇÕES:

- Atualizar o site oficial da Prefeitura, incluindo dados sobre coronavírus;
- No botão específico sobre o coronavírus, presente no site oficial, as informações são aquelas já presentes no Portal de Transparência e que não são específicas sobre a pandemia. É fundamental atualizar essas informações e criar um repositório de legislações, disponibilizar as bases de dados essenciais e orientações específicas sobre o combate da pandemia.
- Colocar uma identificação institucional na página oficial da Prefeitura de Muaná no Facebook para comunicação rápida com a população.



PONTA DE PEDRAS

HABITAÇÃO E POPULAÇÃO

(IBGE 2010)

95%

moram em casas com paredes adequadas em Ponta de Pedras



População estimada em 2019
31.082

52% moram em zona rural
48% moram em zona urbana

48% mulheres
52% homens

82% negras
18% brancas

Segundo o IBGE, paredes inadequadas são consideradas quando a habitação não tem revestimento externo de alvenaria, material mais indicado na prevenção da doença de Chagas.

HABITAÇÃO E SANEAMENTO

(IBGE 2010)

Quantas pessoas em Ponta de Pedras têm abastecimento de água por rede geral de distribuição?



47,52%

população com abastecimento de água por rede geral de distribuição



52,48%

população sem abastecimento de água por rede geral de distribuição

Quantas pessoas em Ponta de Pedras moram em casas com banheiro e água encanada?



39%

tem banheiro e água encanada em casa



41%

não tem banheiro e água encanada em casa

HABITAÇÃO E SANEAMENTO

(IBGE 2010)

Quantas pessoas em Ponta de Pedras possuem esgotamento sanitário, incluindo fossas sépticas?



21,93% população com esgotamento sanitário, incluindo as fossas sépticas




78,07% população sem esgotamento sanitário, incluindo as fossas sépticas

O município NÃO possui a Política Municipal e nem o Plano Municipal de Saneamento.

Base de Dados do Instituto Água e Saneamento - Fonte: IBGE, Pesquisa de Informações Básicas Municipais Saneamento - 2017

Quantas pessoas em Ponta de Pedras têm acesso à Saúde Básica?



69% Tem acesso à Saúde Básica

31% Não tem acesso à Saúde Básica

Você Sabia



Quantidade de Unidades de Saúde em Ponta de Pedras



Em Ponta de Pedras, há 01 unidade de saúde para cada 3.714 pessoas

7 Unidades de Saúde Pública
1 Unidade de Saúde Particular

Saúde básica é o atendimento inicial nas Unidades Básicas de Saúde a que todo cidadão tem direito, como o acolhimento e classificação de risco, consultas de enfermagem e consultas médicas, assim como a saúde bucal e distribuição de remédios, vacinas e curativos.

Quantidade de leitos em Soure e os Leitos reservados para o tratamento do Coronavírus (Fonte: Coronacidades)



15 Leitos Públicos

4 Leitos destinados para tratamento do Coronavírus

PANORAMA PONTA DE PEDRAS

Pessoas confirmadas com coronavírus em 40 dias:

Total: **89 PESSOAS**

1º confirmação: **24 DE ABRIL**

Pico em um único dia: **14 PESSOAS**

Quando foi o pico: **30º DIA**

Dia do pico: **14 DE MAIO**

Do total de pessoas com coronavírus no Marajó, **5,94% É DE PONTA DE PEDRAS**

Pessoas que morreram com coronavírus em 40 dias:

Total: **04 pessoas**

Taxa de Letalidade: **4,49%**

1º morte: **24 de abril**

Do total de pessoas com coronavírus no Marajó, **52,91% É DE PONTA DE PEDRAS**



Ponta de Pedras

SEMANAS DE CORONAVÍRUS EM PONTA DE PEDRAS

15/04
à
21/04

Pessoas confirmadas com coronavírus no Marajó: **17 pessoas**
Pessoas confirmadas com coronavírus em P. D. P.: **nenhuma**
Pessoas confirmadas mortas por coronavírus no Marajó: **01 pessoa**
Pessoas confirmadas mortas por coronavírus em P. D. P.: **nenhuma**

22/04
à
28/04

Pessoas confirmadas com coronavírus no Marajó: **62 pessoas**
Pessoas confirmadas com coronavírus em P. D. P.: **06 pessoas**
Pessoas confirmadas mortas por coronavírus no Marajó: **06 pessoas**
Pessoas confirmadas mortas por coronavírus em P. D. P.: **02 pessoas**

29/04
à
05/05

Pessoas confirmadas com coronavírus no Marajó: **150 pessoas**
Pessoas confirmadas com coronavírus no P. D. P.: **17 pessoas**
Média de pessoas com coronavírus no P. D. P.: **mais de 02 pessoas por dia**
Pessoas mortas por coronavírus no Marajó: **21 pessoas**
Pessoas mortas por coronavírus no P. D. P.: **1 pessoa**

06/05
à
12/05

Pessoas confirmadas com coronavírus no Marajó: **329 pessoas**
Pessoas confirmadas com coronavírus no P. D. P.: **16 pessoas**
Média de pessoas com coronavírus no P. D. P.: **mais de 02 pessoas por dia**
Pessoas mortas por coronavírus no Marajó: **37 pessoas**
Pessoas mortas por coronavírus no P. D. P.: **nenhuma**

13/05
à
19/05

Pessoas confirmadas com coronavírus no Marajó: **482 pessoas**
Pessoas confirmadas com coronavírus no P. D. P.: **35 pessoas**
Média de pessoas com coronavírus no P. D. P.: **05 pessoas por dia**
Pessoas mortas por coronavírus no Marajó: **43 pessoas**
Pessoas mortas por coronavírus no P. D. P.: **01 pessoa**

20/05
à
24/05

Pessoas confirmadas com coronavírus no Marajó: **460 pessoas**
Pessoas confirmadas com coronavírus em Ponta de Pedras: **nenhuma**
Pessoas mortas por coronavírus no Marajó: **24 pessoas**
Pessoas mortas por coronavírus em Ponta de Pedras: **nenhuma**

TRANSPARÊNCIA NA PREFEITURA DE PONTA DE PEDRAS

Onde se informar sobre os casos em Ponta de Pedras?

Fonte: Levantamento Observatório do Marajó +

A Prefeitura tem página no Facebook?

Sim! :)

A Prefeitura publica boletins da doença no facebook?

Não! :(

Com qual frequência?

Não há publicações

O que a Prefeitura informa nos boletins?

Número de pessoas confirmadas com coronavírus, pessoas recuperadas, casos descartados, suspeitos, casos em isolamento familiar, número de óbitos

O que a Prefeitura não informa nos boletins?

Casos confirmados por idade, gênero, raça/cor

Onde posso ver os boletins?

<https://www.pontadepedras.pa.gov.br/>

A Prefeitura divulga os dados em formato aberto, pra facilitar pesquisa?

Sim! Em PDF, além de imagens.

Transparência em Ponta de Pedras

Fonte: Levantamento Observatório do Marajó + Instituto de Governo Aberto

O site da prefeitura é atualizada com informações sobre a doença?

Sim! Diariamente :)

A Prefeitura tem portal da transparência dos gastos de combate ao Coronavírus?

Sim! :)

O que a Prefeitura informa no portal da transparência sobre ao Coronavírus?

Gastos com serviço funerário, contratos emergenciais

O que a Prefeitura não informa no Portal da Transparência sobre ao Coronavírus?

Casos confirmados por idade, gênero, raça/cor

A Prefeitura divulga os gastos em formato aberto, pra facilitar pesquisa?

Sim! :) Em PDF, além de imagens

Link para o Portal da Transparência sobre o Coronavírus

<https://www.pontadepedras.pa.gov.br/-campanha.php?id=1>

Disponibiliza número para contato direto pelo Whatsapp? Não!

BOAS PRÁTICAS E RECOMENDAÇÕES

RECOMENDAÇÕES:

- Boa prática: manter a publicação de informações sobre coronavírus no site oficial;
- Recomendações: - Publicar, também, as informações e dados em planilhas e formato aberto;
- Há mais de uma página com nome da Prefeitura no Facebook. Importante ter um único canal para não confundir a população;



PORTIEL

HABITAÇÃO E POPULAÇÃO

(IBGE 2010)

72%

moram em casas com
paredes adequadas em
Portel



População estimada em 2019
62.043

52% moram em zona rural
48% moram em zona urbana

47% mulheres
53% homens

84% negras
15% brancas

Segundo o IBGE, paredes inadequadas são consideradas quando a habitação não tem revestimento externo de alvenaria, material mais indicado na prevenção da doença de Chagas.

HABITAÇÃO E SANEAMENTO

(IBGE 2010)

Quantas pessoas em Portel têm abastecimento de água por rede geral de distribuição?



20,9%

população com abastecimento de água por rede geral de distribuição



79,1%

população sem abastecimento de água por rede geral de distribuição

Quantas pessoas em Portel moram em casas com banheiro e água encanada?



32%

tem banheiro e água encanada em casa



68%

não tem banheiro e água encanada em casa

HABITAÇÃO E SANEAMENTO

(IBGE 2010)

Quantas pessoas em Portel possuem esgotamento sanitário, incluindo fossas sépticas?



11,37% população com esgotamento sanitário, incluindo as fossas sépticas




88,63% população sem esgotamento sanitário, incluindo as fossas sépticas

O município possui Política Municipal de saneamento, no entanto, **NÃO** possui Plano Municipal de saneamento.

Base de Dados do Instituto Água e Saneamento - Fonte: IBGE, Pesquisa de Informações Básicas Municipais Saneamento - 2017

Quantas pessoas em Portel têm acesso à Saúde Básica?



59% Tem acesso à Saúde Básica

41% Não tem acesso à Saúde Básica

Você Sabia



Quantidade de Unidades de Saúde em Portel

Em Portel, há 01 unidade de saúde para cada 4.348 pessoas



12 Unidades de Saúde Pública

Saúde básica é o atendimento inicial nas Unidades Básicas de Saúde a que todo cidadão tem direito, como o acolhimento e classificação de risco, consultas de enfermagem e consultas médicas, assim como a saúde bucal e distribuição de remédios, vacinas e curativos.

Quantidade de leitos em Portel e os Leitos reservados para o tratamento do Coronavírus (Fonte: Coronacidades)



21 Leitos Públicos

5 Leitos destinados para tratamento do Coronavírus

LINHA DO TEMPO

POKTEL COM CORONAVÍRUS



DATA

Fonte: SESPA + Secretarias Municipais de Saúde

ABRIL

MAIO

MARÇO

18

Fato Relevante

Por meio do decreto 1330/GP/2020, a Prefeitura declarou situação de emergência no município para enfrentamento do novo Coronavírus, suspendeu todas as atividades que possam gerar aglomerações

PANORAMA PORTEL

Pessoas confirmadas com coronavírus em 40 dias:

Total: **171 PESSOAS**

1º confirmação: **04 DE MAIO**

Pico em um único dia: **34 PESSOAS**

Quando foi o pico: **38º E 29º DIA**

Dia do pico: **22 DE MAIO**

Do total de pessoas com coronavírus no Marajó, **11,42% É DE PORTEL**

Pessoas que morreram com coronavírus em 40 dias:

Total: **18 pessoas**

Taxa de Letalidade: **10,52%**

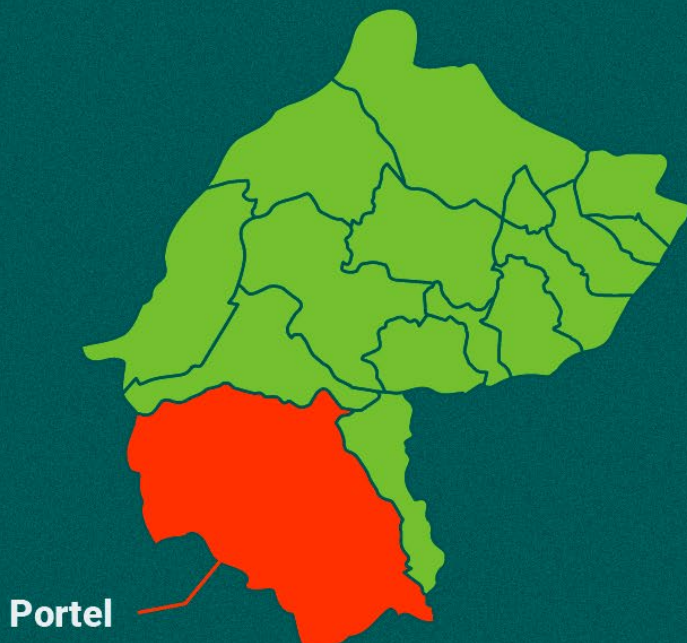
1º morte: **08 de maio**

Pico em um único dia: **03 PESSOAS**

Quando foi o pico: **34º E 38º DIA**

Dia do pico: **18 E 22 DE MAIO**

Do total de pessoas com coronavírus no Marajó, **13,13% É DE PORTEL**



Portel

SEMANAS DE CORONAVÍRUS EM PORTEL

15/04
à
21/04

Pessoas confirmadas com coronavírus no Marajó: **17 pessoas**
Pessoas confirmadas com coronavírus em Portel: **nenhuma**
Pessoas confirmadas mortas por coronavírus no Marajó: **01 pessoa**
Pessoas confirmadas mortas por coronavírus em Portel: **nenhuma**

22/04
à
28/04

Pessoas confirmadas com coronavírus no Marajó: **62 pessoas**
Pessoas confirmadas com coronavírus em Portel: **nenhuma**
Pessoas confirmadas mortas por coronavírus no Marajó: **06 pessoas**
Pessoas confirmadas mortas por coronavírus em Portel: **nenhuma**

29/04
à
05/05

Pessoas confirmadas com coronavírus no Marajó: **150 pessoas**
Pessoas confirmadas com coronavírus em Portel: **5 pessoas**
Pessoas confirmadas mortas por coronavírus no Marajó: **21 pessoas**
Pessoas confirmadas mortas por coronavírus em Portel: **nenhuma**

06/05
à
12/05

Pessoas confirmadas com coronavírus no Marajó: **329 pessoas**
Pessoas confirmadas com coronavírus no Portel: **24 pessoas**
Média de pessoas com coronavírus no Portel: **mais de 03 pessoas por dia**
Pessoas mortas por coronavírus no Marajó: **37 pessoas**
Pessoas mortas por coronavírus no Portel: **03 pessoas**

13/05
à
19/05

Pessoas confirmadas com coronavírus no Marajó: **482 pessoas**
Pessoas confirmadas com coronavírus no Portel: **45 pessoas**
Média de pessoas com coronavírus no Portel: **mais de 06 pessoas por dia**
Pessoas mortas por coronavírus no Marajó: **43 pessoas**
Pessoas mortas por coronavírus no Portel: **08 pessoas**
Média de pessoas mortas por coronavírus em Portel: **mais de 1 pessoa por dia**

20/05
à
24/05

Pessoas confirmadas com coronavírus no Marajó: **460 pessoas**
Pessoas confirmadas com coronavírus em Portel: **97 pessoas**
Pessoas mortas por coronavírus no Marajó: **24 pessoas**
Pessoas mortas por coronavírus em Portel: **07 pessoas**

TRANSPARÊNCIA NA PREFEITURA DE PORTEL

Onde se informar sobre os casos em Portel?

Fonte: Levantamento Observatório do Marajó + Instituto de Governo Aberto

A Prefeitura tem página no Facebook?

Sim!

A Prefeitura publica boletins da doença no facebook?

Sim!

Com qual frequência?

Quando há novos casos

O que a Prefeitura informa nos boletins?

Número de pessoas confirmadas com coronavírus por idade, pessoas recuperadas, casos descartados, em análise e o número de óbitos

O que a Prefeitura não informa nos boletins?

Número de pessoas confirmadas com a doença por raça/cor

Onde posso ver os boletins?

<https://www.facebook.com/ascomportel/>

A Prefeitura divulga os dados em formato aberto, pra facilitar pesquisa?

Não! Publica imagens

Disponibiliza número para contato direto pelo Whatsapp?

Não!

Transparência em Portel

Fonte: Levantamento Observatório do Marajó + Instituto de Governo Aberto

O site da prefeitura é atualizada com informações sobre a doença?

Sim!

A Prefeitura tem portal da transparência dos gastos de combate à coronavírus?

Sim!

O que a Prefeitura informa no portal da transparência sobre a coronavírus?

Decretos mais recentes, receitas, contratações e despesas

O que a Prefeitura não informa no Portal da Transparência sobre a coronavírus?

-

A Prefeitura divulga os gastos em formato aberto, pra facilitar pesquisa?

Sim! Em PDF

Link para o Portal da Transparência sobre a coronavírus

<https://portel.pa.gov.br/portal/corona-virus-covid-19/>

A Prefeitura de Portel também publica documentos anexados aos boletins com mais detalhes como gênero das pessoas confirmadas com a doença)

BOAS PRÁTICAS E RECOMENDAÇÕES

- Banner com informações atualizadas no site oficial da Prefeitura;
- Estabelecer e comunicar periodicidade para os boletins epidemiológicos;
- Ao publicar informações nas redes (como decreto), disponibilizar link para as pessoas acessarem e consultarem;



SALVATERRA

HABITAÇÃO E POPULAÇÃO

(IBGE 2010)

82%

moram em casas com paredes adequadas em Salvaterra



População estimada em 2019
23.752

37% moram em zona rural
63% moram em zona urbana

49% mulheres
51% homens

86% negras
13% brancas

Segundo o IBGE, paredes inadequadas são consideradas quando a habitação não tem revestimento externo de alvenaria, material mais indicado na prevenção da doença de Chagas.

HABITAÇÃO E SANEAMENTO

(IBGE 2010)

Quantas pessoas em Salvaterra têm abastecimento de água por rede geral de distribuição?



81,1%

população com abastecimento de água por rede geral de distribuição



18,9%

população sem abastecimento de água por rede geral de distribuição

Quantas pessoas em Salvaterra moram em casas com banheiro e água encanada?



60%

tem banheiro e água encanada em casa



40%

não tem banheiro e água encanada em casa

HABITAÇÃO E SANEAMENTO

(IBGE 2010)

Quantas pessoas em Salvaterra possuem esgotamento sanitário, incluindo fossas sépticas?



5,35% população com esgotamento sanitário, incluindo as fossas sépticas



94,65% população sem esgotamento sanitário, incluindo as fossas sépticas


A Política Municipal de Saneamento do município está em elaboração. E não há Plano Municipal de Saneamento.

Base de Dados do Instituto Água e Saneamento - Fonte: IBGE, Pesquisa de Informações Básicas Municipais Saneamento - 2017

SAÚDE

(IBGE, 2010)

Quantas pessoas em Salvaterra têm acesso à Saúde Básica?



71% Tem acesso à Saúde Básica

29% Não tem acesso à Saúde Básica

Você Sabia



Quantidade de Unidades de Saúde em Salvaterra

Em Salvaterra, há 01 unidade de saúde para cada 1346 pessoas



15 Unidades de Saúde Pública
1 Unidade de Saúde Privada

Saúde básica é o atendimento inicial nas Unidades Básicas de Saúde a que todo cidadão tem direito, como o acolhimento e classificação de risco, consultas de enfermagem e consultas médicas, assim como a saúde bucal e distribuição de remédios, vacinas e curativos.

Quantidade de leitos em Salvaterra e os Leitos reservados para o tratamento do Coronavírus (Fonte: Coronacidades)



20 Leitos na cidade



3 Deles foram destinados ao tratamento emergencial do Coronavírus

PANORAMA SALVATERRA

**Pessoas confirmadas com
coronavírus em 40 dias:**

Total: **77 PESSOAS**

1º confirmação: **19 DE ABRIL**

Pico em um único dia: **10 PESSOAS**

Quando foi o pico: **30º DIA**

Dia do pico: **14 DE MAIO**

Do total de pessoas com coronavírus
no Marajó, **5,14% É DE SALVATERRA**

**Pessoas que morreram com
coronavírus em 40 dias:**

Total: **06 pessoas**

Taxa de Letalidade: **7,79%**

1º morte: **03 de maio**

Pico em um único dia: **3 PESSOAS**

Quando foi o pico: **22º DIA**

Dia do pico: **06 DE MAIO**

Do total de pessoas com coronavírus
no Marajó, **4,37 É DE SALVATERRA**



SEMANAS DE CORONAVÍRUS EM SALVATERRA

15/04
à
21/04

Pessoas confirmadas com coronavírus no Marajó: **17 pessoas**
Pessoas confirmadas com coronavírus em Salvaterra: **02 pessoas**
Pessoas confirmadas mortas por coronavírus no Marajó: **01 pessoa**
Pessoas confirmadas mortas por coronavírus em Salvaterra: **nenhuma**

22/04
à
28/04

Pessoas confirmadas com coronavírus no Marajó: **62 pessoas**
Pessoas confirmadas com coronavírus no Salvaterra: **07 pessoas**
Média de pessoas com coronavírus no Salvaterra: **quase 01 pessoa por dia**
Pessoas mortas por coronavírus no Marajó: **06 pessoas**
Pessoas mortas por coronavírus no Salvaterra: **nenhuma**

29/04
à
05/05

Pessoas confirmadas com coronavírus no Marajó: **150 pessoas**
Pessoas confirmadas com coronavírus no Salvaterra: **12 pessoas**
Média de pessoas com coronavírus no Salvaterra: **quase 02 pessoas por dia**
Pessoas mortas por coronavírus no Marajó: **21 pessoas**
Pessoas mortas por coronavírus no Salvaterra: **01 pessoas**

06/05
à
12/05

Pessoas confirmadas com coronavírus no Marajó: **329 pessoas**
Pessoas confirmadas com coronavírus no Salvaterra: **14 pessoas**
Média de pessoas com coronavírus no Salvaterra: **2 pessoas por dia**
Pessoas mortas por coronavírus no Marajó: **37 pessoas**
Pessoas mortas por coronavírus no Salvaterra: **02 pessoas**

13/05
à
19/05

Pessoas confirmadas com coronavírus no Marajó: **482 pessoas**
Pessoas confirmadas com coronavírus no Salvaterra: **29 pessoas**
Média de pessoas com coronavírus no Salvaterra: **04 pessoas por dia**
Pessoas mortas por coronavírus no Marajó: **43 pessoas**
Pessoas mortas por coronavírus no Salvaterra: **nenhuma**

20/05
à
24/05

Pessoas confirmadas com coronavírus no Marajó: **460 pessoas**
Pessoas confirmadas com coronavírus em Salvaterra: **13 pessoas**
Média de pessoas confirmadas com coronavírus em Salvaterra: **mais de 2 por dia**
Pessoas mortas por coronavírus no Marajó: **24 pessoas**
Pessoas mortas por coronavírus em Salvaterra: **nenhuma**

TRANSPARÊNCIA NA PREFEITURA DE SALVATERRA

Onde se informar sobre os casos em Salvaterra?

Fonte: Levantamento Observatório do Marajó + Instituto de Governo Aberto

A Prefeitura tem página no Facebook?

Sim!

A Prefeitura publica boletins da doença no facebook?

Sim!

Com qual frequência?

Aleatoriamente

O que a Prefeitura informa nos boletins?

Número de pessoas confirmadas com coronavírus, pessoas recuperadas, com casos descartados, em análise, com casos em monitoramento, pessoas confirmadas por idade, gênero, território, número de óbitos

O que a Prefeitura não informa nos boletins?

Número de pessoas confirmadas com a doença por raça/cor

Onde posso ver os boletins?

Na página da Prefeitura no Facebook e na página da Secretaria Municipal de Saúde, também no Facebook

A Prefeitura divulga os dados em formato aberto, pra facilitar pesquisa?

Não! Publica imagens

Transparência em Salvaterra

Fonte: Levantamento Observatório do Marajó + Instituto de Governo Aberto

O site da prefeitura é atualizada com informações sobre a doença?

Não tem site.

A Prefeitura tem portal da transparência dos gastos de combate à coronavírus?

Não tem site.

O que a Prefeitura informa no portal da transparência sobre a coronavírus?

-

O que a Prefeitura não informa no Portal da Transparência sobre a coronavírus?

-

A Prefeitura divulga os gastos em formato aberto, pra facilitar pesquisa?

-

Link para o Portal da Transparência sobre a coronavírus

-

Disponibiliza número para contato direto pelo Whatsapp?

Sim! O número é (91) 98597-0746

BOAS PRÁTICAS E RECOMENDAÇÕES

- Ter um site oficial para a divulgação de informações sobre a Prefeitura Municipal, principalmente sobre coronavírus no município;
- Ter um Portal da Transparência para divulgar informações orçamentárias, inclusive sobre as contratações extraordinárias realizadas pela Prefeitura;
- Estabelecer periodicidade para divulgar os Boletins Epidemiológicos e outras informações sobre coronavírus
- Retomar a publicação de gráficos epidemiológicos que trazem mais detalhes sobre o avanço da doença no município.



SANTA CRUZ DO ARAKI

HABITAÇÃO E POPULAÇÃO

(IBGE 2010)

98,5%

moram em casas com paredes adequadas em Santa Cruz do Arari



População estimada em 2019
10.128

51% moram em zona rural
49% moram em zona urbana

49% mulheres
51% homens

86% negras
12% brancas

Segundo o IBGE, paredes inadequadas são consideradas quando a habitação não tem revestimento externo de alvenaria, material mais indicado na prevenção da doença de Chagas.

HABITAÇÃO E SANEAMENTO

(IBGE 2010)

Quantas pessoas em Santa Cruz do Arari têm abastecimento de água por rede geral de distribuição?



85,46%

população com abastecimento de água por rede geral de distribuição



14,54%

população sem abastecimento de água por rede geral de distribuição

Quantas pessoas em Santa Cruz do Arari moram em casas com banheiro e água encanada?



48,5%

tem banheiro e água encanada em casa



51,5%

não tem banheiro e água encanada em casa

HABITAÇÃO E SANEAMENTO

(IBGE 2010)

Quantas pessoas em Santa Cruz do Arari possuem esgotamento sanitário, incluindo fossas sépticas?



12,46% população com esgotamento sanitário, incluindo as fossas sépticas




87,54% população sem esgotamento sanitário, incluindo as fossas sépticas

O município NÃO possui a Política Municipal e nem o Plano Municipal de Saneamento.

Base de Dados do Instituto Água e Saneamento - Fonte: IBGE, Pesquisa de Informações Básicas Municipais Saneamento - 2017

Quantas pessoas em Santa Cruz do Arari têm acesso à Saúde Básica?




0

Não foram identificadas informações sobre o assunto no Censo de 2010

Você Sabia



Quantidade de Unidades de Saúde em Santa Cruz do Arari



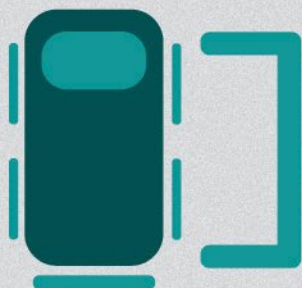
Em Santa Cruz do Arari, há 01 unidade de saúde para cada 4.078 pessoas

2

Unidades de Saúde Pública (IBGE, Pesquisa de Assistência-Médico-Sanitária (2009))

Saúde básica é o atendimento inicial nas Unidades Básicas de Saúde a que todo cidadão tem direito, como o acolhimento e classificação de risco, consultas de enfermagem e consultas médicas, assim como a saúde bucal e distribuição de remédios, vacinas e curativos.

Quantidade de leitos em Santa Cruz do Arari e os Leitos reservados para o tratamento do Coronavírus (Fonte: Coronacidades)



3

É o número de Leitos destinados para tratamento do Coronavírus

PANORAMA SANTA CRUZ DO ARARI

**Pessoas confirmadas com
coronavírus em 40 dias:**

Total: **52 PESSOAS**

1º confirmação: **19 DE ABRIL**

Pico em um único dia: **22 PESSOAS**

Quando foi o pico: **36º DIA**

Dia do pico: **20 DE MAIO**

Do total de pessoas com coronavírus
no Marajó, **3,47% É DE SANTA CRUZ
DO ARARI**

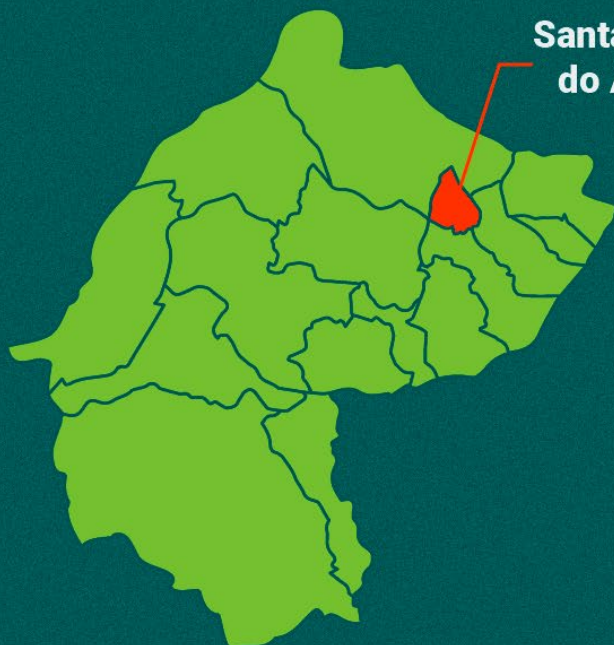
**Pessoas que morreram com
coronavírus em 40 dias:**

Total: **07 pessoas**

Taxa de Letalidade: **13,46%**

1º morte: **27 de abril**

Do total de pessoas com coronavírus no
Marajó, **5% É DE SANTA CRUZ DO
ARARI**



**Santa Cruz
do Arari**

SEMANAS DE CORONAVÍRUS EM SANTA CRUZ DO ARARI

15/04
à
21/04

Pessoas confirmadas com coronavírus no Marajó **17 pessoas**
Pessoas confirmadas com coronavírus em S.C.D.A: **03 pessoas**
Pessoas confirmadas mortas por coronavírus no Marajó: **01 pessoa**
Pessoas confirmadas mortas por coronavírus em S.C.D.A: **nenhuma**

22/04
à
28/04

Pessoas confirmadas com coronavírus no Marajó **62 pessoas**
Pessoas confirmadas com coronavírus em S.C.D.A: **02 pessoas**
Pessoas confirmadas mortas por coronavírus no Marajó: **06 pessoas**
Pessoas confirmadas mortas por coronavírus em S.C.D.A: **01 pessoa**

29/04
à
05/05

Pessoas confirmadas com coronavírus no Marajó: **150 pessoas**
Pessoas confirmadas com coronavírus no S.C.D.A: **07 pessoas**
Média de pessoas com coronavírus no S.C.D.A: **01 pessoa por dia**
Pessoas mortas por coronavírus no Marajó: **21 pessoas**
Pessoas mortas por coronavírus no S.C.D.A: **01 pessoa**

06/05
à
12/05

Pessoas confirmadas com coronavírus no Marajó: **329 pessoas**
Pessoas confirmadas com coronavírus no S.C.D.A: **07 pessoas**
Média de pessoas com coronavírus no S.C.D.A: **01 pessoa por dia**
Pessoas mortas por coronavírus no Marajó: **37 pessoas**
Pessoas mortas por coronavírus no S.C.D.A: **02 pessoas**

13/05
à
19/05

Pessoas confirmadas com coronavírus no Marajó: **482 pessoas**
Pessoas confirmadas com coronavírus no S.C.D.A: **nenhuma**
Pessoas mortas por coronavírus no Marajó: **43 pessoas**
Pessoas mortas por coronavírus no S.C.D.A: **01 pessoa**

A Prefeitura não divulgou boletim nesta semana, não quer dizer, no entanto, que não houvesse gente sendo confirmada com coronavírus

20/05
à
24/05

Pessoas confirmadas com coronavírus no Marajó: **460 pessoas**
Pessoas confirmadas com coronavírus em Santa Cruz do Arari: **33 pessoas**
Pessoas mortas por coronavírus no Marajó: **24 pessoas**
Pessoas mortas por coronavírus em Santa Cruz do Arari: **02 pessoas**

Provavelmente essa atualização engloba as pessoas que foram atendidas na semana anterior

TRANSPARÊNCIA NA PREFEITURA DE SANTA CRUZ DO ARARI

Onde se informar sobre os casos em Santa Cruz do Arari?

Fonte: Levantamento Observatório do Marajó + Instituto de Governo Aberto

A Prefeitura tem página no Facebook?

Sim!

A Prefeitura publica boletins da doença no facebook?

Não!

Com qual frequência?

-

O que a Prefeitura informa nos boletins?

-

O que a Prefeitura não informa nos boletins?

-

Onde posso ver os boletins?

-

A Prefeitura divulga os dados em formato aberto, pra facilitar pesquisa?

-

Disponibiliza número para contato direto pelo Whatsapp?

Não!

Transparência em Santa Cruz do Arari

Fonte: Levantamento Observatório do Marajó + Instituto de Governo Aberto

O site da prefeitura é atualizada com informações sobre a doença?

Não!

A Prefeitura tem portal da transparência dos gastos de combate à coronavírus?

Sim!

O que a Prefeitura informa no portal da transparência sobre a coronavírus?

Não há documentos relacionados.

O que a Prefeitura não informa no Portal da Transparência sobre a coronavírus?

Não há documentos relacionados.

A Prefeitura divulga os gastos em formato aberto, pra facilitar pesquisa?

Não há documentos relacionados.

Link para o Portal da Transparência sobre a coronavírus

<http://www.governotransparente.com.br/transparencia/despesas/-covid/opcoes/4538490?datainfo=MTIwMjAwNTE0MDEyNFBQUA==&clean=false>

BOAS PRÁTICAS E RECOMENDAÇÕES

- Alimentar o botão de Covid-19 no site municipal com informações sobre o avanço da doença;
- Inserir no Portal da Transparência informações orçamentárias sobre as medidas de enfrentamento à Covid-19;
- Publicar boletins epidemiológicos com frequência no perfil oficial da Prefeitura no Facebook.



SÃO SEBASTIÃO NA BOA VISTA

HABITAÇÃO E POPULAÇÃO

(IBGE 2010)

87%

moram em casas com paredes adequadas em São Sebastião da Boa Vista



População estimada em 2019
26.640

57% moram em zona rural
43% moram em zona urbana

48% mulheres
52% homens

82% negras
18% brancas

Segundo o IBGE, paredes inadequadas são consideradas quando a habitação não tem revestimento externo de alvenaria, material mais indicado na prevenção da doença de Chagas.

HABITAÇÃO E SANEAMENTO

(IBGE 2010)

Quantas pessoas em São Sebastião da Boa Vista têm abastecimento de água por rede geral de distribuição?



27,88%

população com abastecimento de água por rede geral de distribuição



72,12%

população sem abastecimento de água por rede geral de distribuição

Quantas pessoas em São Sebastião da Boa Vista moram em casas com banheiro e água encanada?



12%

tem banheiro e água encanada em casa



82%

não tem banheiro e água encanada em casa

HABITAÇÃO E SANEAMENTO

(IBGE 2010)

Quantas pessoas em São Sebastião da Boa Vista possuem esgotamento sanitário, incluindo fossas sépticas?



3,26% população com esgotamento sanitário, incluindo as fossas sépticas




96,74% população sem esgotamento sanitário, incluindo as fossas sépticas

O município possui a Política Municipal bem como o Plano Municipal de saneamento.

Base de Dados do Instituto Água e Saneamento - Fonte: IBGE, Pesquisa de Informações Básicas Municipais Saneamento - 2017

Quantas pessoas em São Sebastião da Boa Vista têm acesso à Saúde Básica?



58% Tem acesso à Saúde Básica

42% Não tem acesso à Saúde Básica

Você Sabia

Quantidade de Unidades de Saúde em São Sebastião da Boa Vista



Em São Sebastião da Boa Vista, há 01 unidade de saúde para cada 2.290 pessoas

10 Unidades de Saúde Pública

Saúde básica é o atendimento inicial nas Unidades Básicas de Saúde a que todo cidadão tem direito, como o acolhimento e classificação de risco, consultas de enfermagem e consultas médicas, assim como a saúde bucal e distribuição de remédios, vacinas e curativos.


Quantidade de leitos em São Sebastião da Boa Vista e os Leitos reservados para o tratamento do Coronavírus (Fonte: Coronacidades)



17 Leitos públicos

6 deles reservados para o tratamento do Coronavírus

LINHA DO TEMPO SÃO SEBASTIÃO NA BOA VISTA COM CORONAVÍRUS



ABRIL

MAIO

DATA 14 15 16 17 18 19 20 21 22 23 24 25 26 27 28 29 30 01 02 03 04 05 06 07 08 09 10 11 12 13 14 15 16 17 18 19 20 21 22 23 24

Fonte: SESPA + Secretarias Municipais de Saúde

MAIO

04

Por meio do decreto 224/2020, a Prefeitura dispôs sobre medidas de prevenção ao contágio por Coronavírus, tais como: higienização adequada e funcionamento de estabelecimentos considerados essenciais e proibição de eventos por conta de aglomerações

Fato Relevante

PANORAMA SÃO SEBASTIÃO DA BOA VISTA

**Pessoas confirmadas com
coronavírus em 40 dias:**

Total: **62 PESSOAS**

1º confirmação: **21 DE ABRIL**

Pico em um único dia: **10 PESSOAS**

Quando foi o pico: **30º DIA**

Dia do pico: **14 DE MAIO**

Do total de pessoas com coronavírus
no Marajó, **4,14% É DE SÃO
SEBASTIÃO DA BOA VISTA**

**Pessoas que morreram com
coronavírus em 40 dias:**

Total: **14 PESSOA**

Taxa de Letalidade: **22,58%**

1º morte: **09 DE MAIO**

Pico em um único dia: **06 PESSOAS**

Quando foi o pico: **31º DIA**

Dia do pico: **15 DE MAIO**

Do total de pessoas com coronavírus no
Marajó, **10,21% É DE SÃO SEBASTIÃO
DA BOA VISTA**



**São Sebastião
da Boa Vista**

SEMANAS DE CORONAVÍRUS EM SÃO SEBASTIÃO DA BOA VISTA

15/04
à
21/04
Pessoas confirmadas com coronavírus no Marajó: **17 pessoas**
Pessoas confirmadas com coronavírus em S.S.D.B.V.: **03 pessoas**
Pessoas confirmadas mortas por coronavírus no Marajó: **01 pessoa**
Pessoas confirmadas mortas por coronavírus em S.S.D.B.V.: **nenhuma**

22/04
à
28/04
Pessoas confirmadas com coronavírus no Marajó: **62 pessoas**
Pessoas confirmadas com coronavírus em S.S.D.B.V.: **04 pessoas**
Pessoas confirmadas mortas por coronavírus no Marajó: **06 pessoas**
Pessoas confirmadas mortas por coronavírus em S.S.D.B.V.: **nenhuma**

29/04
à
05/05
Pessoas confirmadas com coronavírus no Marajó: **150 pessoas**
Pessoas confirmadas com coronavírus no S.S.D.B.V.: **02 pessoas**
Pessoas mortas por coronavírus no Marajó: **21 pessoas**
Pessoas mortas por coronavírus no S.S.D.B.V.: **nenhuma**

06/05
à
12/05
Pessoas confirmadas com coronavírus no Marajó: **329 pessoas**
Pessoas confirmadas com coronavírus no S.S.D.B.V.: **20 pessoas**
Média de pessoas com coronavírus no S.S.D.B.V.: **mais de 2 pessoas por dia**
Pessoas mortas por coronavírus no Marajó: **37 pessoas**
Pessoas mortas por coronavírus no S.S.D.B.V.: **06 pessoas**

13/05
à
19/05
Pessoas confirmadas com coronavírus no Marajó: **482 pessoas**
Pessoas confirmadas com coronavírus no S.S.D.B.V.: **19 pessoas**
Média de pessoas com coronavírus no S.S.D.B.V.: **quase 03 pessoas por dia**
Pessoas mortas por coronavírus no Marajó: **43 pessoas**
Pessoas mortas por coronavírus no S.S.D.B.V.: **07 pessoas**
Média de pessoas mortas por coronavírus em S.S.D.B.V.: **01 por dia**

20/05
à
24/05
Pessoas confirmadas com coronavírus no Marajó: **460 pessoas**
Pessoas confirmadas com coronavírus no S.S.D.B.V.: **14 pessoas**
Pessoas mortas por coronavírus no Marajó: **24 pessoas**
Pessoas mortas por coronavírus no S.S.D.B.V.: **01 pessoa**

TRANSPARÊNCIA NA PREFEITURA DE SÃO SEBASTIÃO DA BOA VISTA

Onde se informar sobre os casos em São Sebastião da Boa Vista?

Fonte: Levantamento Observatório do Marajó + Instituto de Governo Aberto

A Prefeitura tem página no Facebook?

Sim!

A Prefeitura publica boletins da doença no facebook?

Não!

Com qual frequência?

Diariamente

O que a Prefeitura informa nos boletins?

Casos confirmados, recuperados, descartados, em análise, em monitoramento, número de óbitos, óbitos com suspeita clínica de coronavírus

O que a Prefeitura não informa nos boletins?

Pessoas com a coronavírus confirmadas por idade, gênero, raça/cor, casos "importados", confirmados por exame de laboratório ou teste rápido

Onde posso ver os boletins?

Na página da Prefeitura no Facebook

A Prefeitura divulga os dados em formato aberto, pra facilitar pesquisa?

Não! Publica imagens

Transparência em São Sebastião da Boa Vista

Fonte: Levantamento Observatório do Marajó + Instituto de Governo Aberto

O site da prefeitura é atualizada com informações sobre a doença?

Não!

A Prefeitura tem portal da transparência dos gastos de combate à coronavírus?

Sim!

O que a Prefeitura informa no portal da transparência sobre a coronavírus?

Não informa sobre a doença, apenas contém informações sobre legislações e transparência, de modo geral

O que a Prefeitura não informa no Portal da Transparência sobre a coronavírus?

Informações sobre contratações, licitações e outros gastos relacionados à doença

A Prefeitura divulga os gastos em formato aberto, pra facilitar pesquisa?

Sim! Porém, não há documentos relacionados ao coronavírus

Link para o Portal da Transparência sobre a coronavírus

<https://www.pmssbv.pa.gov.br/covid-19/>

Disponibiliza número para contato direto pelo Whatsapp?

Não!

BOAS PRÁTICAS E RECOMENDAÇÕES

- Alimentar o site da Prefeitura com informações sobre Covid-19;
- Atualizar o setor sobre Covid-19 no Portal da Transparência com dados sobre despesas e contratações;



SOMKE

HABITAÇÃO E POPULAÇÃO

(IBGE 2010)

89%

moram em casas com paredes adequadas em Soure



População estimada em 2019
25.374

9% moram em zona rural
91% moram em zona urbana

50% mulheres
50% homens

83% negras
15% brancas

Segundo o IBGE, paredes inadequadas são consideradas quando a habitação não tem revestimento externo de alvenaria, material mais indicado na prevenção da doença de Chagas.

HABITAÇÃO E SANEAMENTO

(IBGE 2010)

Quantas pessoas em Soure têm abastecimento de água por rede geral de distribuição?



77,36%

população com abastecimento de água por rede geral de distribuição



22,64%

população sem abastecimento de água por rede geral de distribuição

Quantas pessoas em Soure moram em casas com banheiro e água encanada?



64%

tem banheiro e água encanada em casa



36%

não tem banheiro e água encanada em casa

HABITAÇÃO E SANEAMENTO

(IBGE 2010)

Quantas pessoas em Soure possuem esgotamento sanitário, incluindo fossas sépticas?



65,55% população com esgotamento sanitário, incluindo as fossas sépticas




34,45% população sem esgotamento sanitário, incluindo as fossas sépticas

O município possui Política Municipal de Saneamento, no entanto, NÃO possui Plano Municipal de Saneamento.

Base de Dados do Instituto Água e Saneamento - Fonte: IBGE, Pesquisa de Informações Básicas Municipais Saneamento - 2017

Quantas pessoas em Soure têm acesso à Saúde Básica?



95% Tem acesso à Saúde Básica

5% Não tem acesso à Saúde Básica

Você Sabia



Quantidade de Unidades de Saúde em Soure

Em Soure, há 01 unidade de saúde para cada 2875 pessoas



8 Unidades de Saúde Pública

3 Unidades de Saúde Particular

Saúde básica é o atendimento inicial nas Unidades Básicas de Saúde a que todo cidadão tem direito, como o acolhimento e classificação de risco, consultas de enfermagem e consultas médicas, assim como a saúde bucal e distribuição de remédios, vacinas e curativos.

Quantidade de leitos em Soure e os Leitos reservados para o tratamento do Coronavírus (Fonte: Coronacidades)



50 Leitos Públicos

4 Leitos Privados



9 Leitos destinados para tratamento do Coronavírus

PANORAMA SOUTE

Pessoas confirmadas com coronavírus em 40 dias:

Total: **43 PESSOAS**

1º confirmação: **27 DE ABRIL**

Pico em um único dia: **07 PESSOAS**

Quando foi o pico: **39º DIA**

Dia do pico: **23 DE MAIO**

Do total de pessoas com coronavírus no Marajó, **2,87% É DE SOUTE**

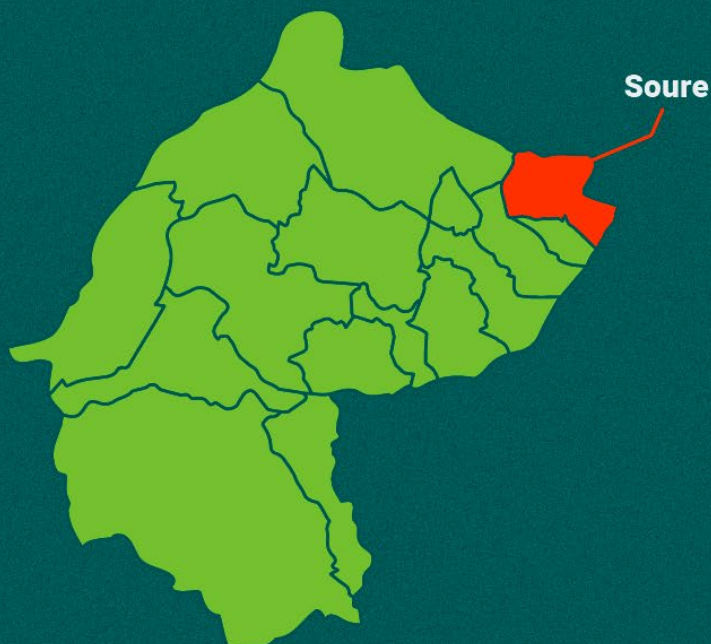
Pessoas que morreram com coronavírus em 40 dias:

Total: **03 pessoa**

Taxa de Letalidade: **6,9%**

1º morte: **13 de maio**

Do total de pessoas com coronavírus no Marajó, **2,18% É DE SOUTE**



SEMANAS DE CORONAVÍRUS EM SOURE

15/04
à
21/04

Pessoas confirmadas com coronavírus no Marajó: **17 pessoas**
Pessoas confirmadas com coronavírus em Soure: **nenhuma**
Pessoas confirmadas mortas por coronavírus no Marajó: **01 pessoa**
Pessoas confirmadas mortas por coronavírus em Soure: **nenhuma**

22/04
à
28/04

Pessoas confirmadas com coronavírus no Marajó: **62 pessoas**
Pessoas confirmadas com coronavírus em Soure: **02 pessoas**
Pessoas confirmadas mortas por coronavírus no Marajó: **06 pessoas**
Pessoas confirmadas mortas por coronavírus em Soure: **nenhuma**

29/04
à
05/05

Pessoas confirmadas com coronavírus no Marajó: **430 pessoas**
Pessoas confirmadas com coronavírus no Soure: **03 pessoas**
Pessoas mortas por coronavírus no Marajó: **21 pessoas**
Pessoas mortas por coronavírus no Soure: **nenhuma**

06/05
à
12/05

Pessoas confirmadas com coronavírus no Marajó: **329 pessoas**
Pessoas confirmadas com coronavírus no Soure: **07 pessoas**
Média de pessoas com coronavírus no Soure: **01 pessoa por dia**
Pessoas mortas por coronavírus no Marajó: **37 pessoas**
Pessoas mortas por coronavírus no Soure: **nenhuma**

13/05
à
19/05

Pessoas confirmadas com coronavírus no Marajó: **482 pessoas**
Pessoas confirmadas com coronavírus no Soure: **11 pessoas**
Média de pessoas com coronavírus no Soure: **mais de 01 pessoas por dia**
Pessoas mortas por coronavírus no Marajó: **43 pessoas**
Pessoas mortas por coronavírus no Soure: **01 pessoa**

20/05
à
24/05

Pessoas confirmadas com coronavírus no Marajó: **460 pessoas**
Pessoas confirmadas com coronavírus em Soure: **20 pessoas**
Média de pessoas com coronavírus em Soure: **04 pessoas por dia**
Pessoas mortas por coronavírus no Marajó: **24 pessoas**
Pessoas mortas por coronavírus em Soure: **02 pessoas**

TRANSPARÊNCIA NA PREFEITURA DE SOURE

Onde se informar sobre os casos em Soure?

Fonte: Levantamento Observatório do Marajó + Instituto de Governo Aberto

A Prefeitura tem página no Facebook?

Sim!

A Prefeitura publica boletins da doença no facebook?

Sim!

Com qual frequência?

Diariamente

O que a Prefeitura informa nos boletins?

Número de pessoas confirmadas com coronavírus, casos confirmados por teste rápido, confirmados por laboratório, pessoas recuperadas, casos descartados, em análise, em monitoramento, em isolamento familiar, número de óbitos, casos confirmados por idade

O que a Prefeitura não informa nos boletins?

Casos confirmados por raça/cor

Onde posso ver os boletins?

Na página da Prefeitura no Facebook

A Prefeitura divulga os dados em formato aberto, pra facilitar pesquisa?

Não! Publica imagens

Transparência em Soure

Fonte: Levantamento Observatório do Marajó + Instituto de Governo Aberto

O site da prefeitura é atualizada com informações sobre a doença?

Não!

A Prefeitura tem portal da transparência dos gastos de combate à coronavírus?

Sim!

O que a Prefeitura informa no portal da transparência sobre a coronavírus?

Receita orçamentária arrecadada, empenhos-despesas no combate ao coronavírus, liquidações de despesas

O que a Prefeitura não informa no Portal da Transparência sobre a coronavírus?

-

A Prefeitura divulga os gastos em formato aberto, pra facilitar pesquisa?

Não! Publica tabelas fechadas

Link para o Portal da Transparência sobre a coronavírus

<http://www.governotransparente.com.br/transparencia/despesas/-covid/opcoes/4577488>

Disponibiliza número para contato direto pelo Whatsapp?

Sim! O número é (91) 98864-2336

BOAS PRÁTICAS E RECOMENDAÇÕES

- Atualizar o site da Prefeitura com notícias e informações, principalmente sobre coronavírus;
- Atualizar o perfil da Secretaria Municipal de Saúde com informações sobre coronavírus ou excluir o perfil da Secretaria Municipal e centralizar a divulgação das informações na página da Prefeitura;
- Atualizar com maior frequência as informações orçamentárias sobre as medidas de enfrentamento à coronavírus;

POR QUE A TRANSPARÊNCIA É IMPORTANTE?

Por Instituto de Governo Aberto

O mês de maio é fundamental para o tema da transparência: há 8 anos, passou a valer no Brasil a Lei de Acesso à Informação - LAI que consolida o direito humano e fundamental de acessar informações públicas.

E por qual razão esta Lei é celebrada? A LAI determina a forma como o governo disponibiliza dados e como as pessoas podem pedir informação diretamente ao poder público, indicando os canais adequados, os prazos de respostas e que tipo de informação deve estar disponível.

Com ela, a população passa a ter acesso a uma série de informações essenciais, como: quantas escolas têm no município e quais são seus resultados, quanto foi gasto com uma obra estadual, como acessar um benefício de renda emergencial, entre outras. Isso gera conhecimento e poder de atuação para a população, pois as pessoas se apropriam da ação do Estado, fiscalizam sua atuação e, com isso, qualificam a participação. Ao fim, a informação pública contribui para relações de confiança entre o poder público e a população e de melhores políticas públicas.

Se a transparência e o acesso à informação já eram ferramentas essenciais, na atual pandemia de Covid-19, elas se tornam imprescindíveis porque: - a publicação de dados permite traçar melhores diagnósticos e desenhar políticas adequadas ao enfrentamento da crise; - a população passa a acompanhar e fiscalizar o que tem sido feito pelos governos; e, - a transparência ajuda a combater a desinformação e a disseminação de notícias falsas e alarmismo.

Para isso, a disponibilização de informações deve tomar cuidados importantes como apresentar uma linguagem acessível e cidadã que permita a compreensão de termos técnicos, números e períodos; oferecer diferentes formatos, especialmente abertos, para que qualquer pessoa ou organização possa reutilizar esses dados; e, indicar uma frequência pré-estabelecida (diariamente, semanalmente etc) e série histórica para comparação.

O acesso à informação é um direito das pessoas e deve ser garantido pelo poder público. Em tempos de pandemia, a transparência e o acesso aos dados públicos se tornam aliados e fundamentais para a superação da crise. Com mais informações compartilhadas, ganham os governos, as políticas públicas e, sobretudo, as pessoas. Transparência não deve ser assunto para técnicos. Transparência é ferramenta para nossa cidadania e para melhorar a vida das pessoas. Vamos juntas e juntos defendê-la.



Sobre a Lute Sem Fronteiras

A Lute Sem Fronteiras é uma organização sem fins de lucro formalizada em outubro de 2012, mas cujos trabalhos que levaram a sua criação foram iniciados em 2009, no município de Portel, na Ilha do Marajó. A missão da LSF é promover o acesso a direitos e o desenvolvimento endógeno de comunidades tradicionais, ribeirinhas e quilombolas, do Marajó. Para isso, opera apoiando estratégias e projetos comunitários em três frentes: Saúde, Alimentação e Moradia; Educação e Cidadania; e Empreendedorismo Local.

Na prática, fizemos cartilhas de direitos humanos, apoiamos o registro e a documentação das terras das famílias, montamos três bibliotecas comunitárias, levamos duas dentistas com kits de higiene bucal para serem distribuídos, uma engenheira agrônoma que ofereceu um curso gratuito para construção de hortas para lideranças comunitárias.

Além do apoio a construção de uma dessas hortas, demos um capital semente para três fundos comunitários de microcrédito, firmamos uma cooperação com a marca Clube Melissa em uma iniciativa de reunia reciclagem, artesanato e renda para jovens mulheres ribeirinhas, apoiamos o manejo sustentável de cacau, cupuaçu e açaí em uma comunidade, demos antenas para duas comunidades conectarem telefones fixos, apoiamos financiamentos de construção ou compra de embarcações para duas lideranças comunitárias, tentamos entender os fluxos migratórios espontâneos e forçados de meninas e mulheres ribeirinhas (quando encontramos alguns casos de tráfico de pessoas e alguns empecilhos práticos para seguir), facilitamos o processo de negociação com a Prefeitura de Portel para a construção da Escola Comunitária de São Miguel do Acuti Pereira e financiamos.



Sobre o Observatório do Marajó

O Observatório do Marajó é uma iniciativa da Lute Sem Fronteiras para posicionar o Marajó como território material e simbólico central na construção de um futuro diferente para a realidade amazônica, brasileira e global, atuando de forma estratégica para mudar os números da região, a partir de um movimento social de reapropriação do debate, da política e do futuro enquanto espaços que ainda podem ser disputados e reconstruídos.

Organizamos conhecimento em diferentes formatos para formar tecnologias sociais acessíveis para a população do Marajó, como este caderno.

Nossa missão é aumentar o espaço cívico da Ilha do Marajó e seus 16 municípios, isto é, mudar a dinâmica sociopolítica da Ilha do Marajó, onde as populações têm poucos instrumentos de ação política e são deixadas de fora dos espaços formais de poder que decidem suas condições de vida e garantem (ou não) o acesso a direitos fundamentais.

Entendendo que há falhas estruturantes no sistema político brasileiro, sobre as quais são construídas e reproduzidas violências e marcadores de concentração do poder, de exclusão e desigualdade, o Observatório do Marajó trabalha para fortalecer as lideranças locais e suas comunidades como sujeitos centrais de construção da agenda pública, dos processos políticos e dos espaços de poder.

Quem colaborou com esse caderno

DIDHAM

O programa “DIREITOS HUMANOS, INFÂNCIAS E DIVERSIDADE NO ARQUIPÉLAGO DO MARAJÓ” (DHIDAM), inscrito na Faculdade de Serviço Social (FACSS) do Campus Universitário do Marajó/ Breves (CUMB), se constitui em uma proposta interdisciplinar que objetiva fomentar ações de educação em/para direitos humanos, tomando como foco reflexões sobre a infância numa perspectiva da diversidade, pensando em “infâncias” em sua pluralidade junto aos presentes e futuros profissionais do Sistema de Garantia de Direitos do Marajó Ocidental e com a comunidade local. A coordenadora do DIDHAM, professora Jacqueline Guimarães, escreveu a apresentação deste caderno. Para saber mais, acesse <http://campusbreves.ufpa.br/index.php/ultimas-noticias/137-programa-direitos-humanos-infancias-e-diversidade-no-arquipelago-do-marajo>

Instituto de Governo Aberto (IGA)

O Instituto de Governo Aberto (IGA) é uma organização que trabalha com transparência, participação social, inovação e prestação de contas nas políticas públicas. O IGA acredita que os instrumentos de governo aberto promovem uma sociedade mais justa, inclusiva e igualitária. O IGA contribui com a metodologia, a pesquisa e a análise relativa à transparência das prefeituras do Marajó, assim como com as recomendações nesse sentido e a explicação de porque é tão importante falar de transparência no meio da pandemia.

Instituto Água e Saneamento (IAS)

O Instituto Água e Saneamento (IAS) é uma organização civil sem fins lucrativos com a missão de somar esforços para garantir a universalização do saneamento no Brasil, especialmente para ampliação do acesso ao esgotamento sanitário. O IAS trabalha para posicionar o debate sobre saneamento básico no centro das discussões sobre direitos humanos, redução da pobreza e prestação de serviços ambientais para a sociedade. O IAS colaborou com este caderno na identificação de informações estratégicas sobre saneamento e água e na melhor forma de tratá-las.

Na Cuia - Produtora Cultural

Formada por jovens comunicadores independentes que investigam os movimentos e acontecimentos da cena cultural paraense e amazônica, a partir de um olhar cotidiano, das vivências individuais e coletivas, utilizando a cultura como contra narrativa aos discursos de ódio ligados à negritude e à população LGBTI+, bem como, em defesa da Amazônia e suas ancestralidades. A Na Cuia é responsável pela identidade visual e todo o trabalho gráfico da criação à formatação deste caderno. Para saber mais sobre a produtora acesse: <http://nacuia.com.br/>

Quem fez esse caderno

Amanda Faria Lima, São Paulo, gestora pública municipal, co-fundadora do Instituto de Governo Aberto, realizou a coleta de dados e recomendações sobre transparência.

Camila Simões, Belém, comunicóloga, atuou como responsável temporária no Observatório do Marajó pela interface de Pesquisa e Comunicação, complementando e revisando o levantamento de dados e organizando as informações para que fossem o mais acessível possível.

Caroline Nogueira, Belém, designer da Na Cuiá, participou da construção da identidade visual, do projeto gráfico e da formatação do Caderno.

Danyllo Bermeguy, Belém, designer da Na Cuiá, participou da construção da identidade visual, do projeto gráfico e da formatação do Caderno.

Jacqueline Guimarães, Belém, é Assistente Social, professora adjunta da Universidade Federal do Pará (UFPA) e coordenadora do Programa Direitos Humanos, Infâncias e Diversidade do Arquipélago do Marajó (DIDHAM) da mesma universidade e escreveu a apresentação deste caderno.

Laila Bellix, Amparo, gestora pública, co-fundadora do Instituto de Governo Aberto, realizou a coleta de dados e recomendações sobre transparência.

Luti Guedes, Rio de Janeiro, ativista e cientista social, coordenador do Observatório do Marajó e presidente da Lute Sem Fronteiras, coordenou o processo de concepção, pesquisa, análise e revisão do conteúdo do Caderno.

Micaela Valentim, Belém, oceanógrafa, gestora de projetos do Observatório do Marajó e co-fundadora da Ame o Tucunduba, realizou parte da coleta de dados, da análise sobre o contexto social dos municípios do Marajó e da revisão do conteúdo final.

Vanessa Meneguetti, São Paulo, advogada, co-fundadora do Instituto de Governo Aberto, realizou a coleta de dados e recomendações sobre transparência.

Walbster Martins, Belém, designer da Na Cuiá, participou da construção da identidade visual, do projeto gráfico e da formatação do Caderno.

METODOLOGIA E FONTES

Entenda como fizemos e faça um, se quiser, também!

Histórico e Finalidades

Como ponto de partida, identifique três norteadores fundamentais do trabalho: uma finalidade clara, um tema objetivo e um território específico.

O trabalho para esse caderno começou antes de sua concepção. Quando começamos os trabalhos do Observatório do Marajó, em janeiro de 2020, iniciamos a pesquisa de dados em três grandes temas: Dados demográficos e representação política; Vulnerabilidade e Progresso Social; e efeitos e sintomas da crise (socio)ambiental e da emergência climática. Ainda não tínhamos certeza do formato final - a ideia de organizar o conteúdo em cadernos veio depois, como estratégia de viabilização daquilo que intencionávamos: organizar os dados de uma forma que a população do Marajó, sobretudo as lideranças comunitárias, pudessem usar com facilidade de acesso, compreensão e apropriação.

Quando a pandemia chegou no Brasil, precisamos nos reorganizar: qualquer planejamento que não levasse em conta a urgência do cenário que emergia já não servia para nada. Uma vez estruturadas as propostas de ações de apoio emergencial do Observatório, pudemos repensar nossos planos. O primeiro dos nossos Cadernos do Marajó não poderia tratar de outro tema que não o coronavírus e seus impactos na região.

Tempo e escolha dos assuntos

Identifique o que realmente importa e quando tudo isso importa.

Quando o primeiro caso foi confirmado no Marajó, começamos alguns esforços de comunicação e mobilização para o momento emergencial. No Blog do Observatório do Marajó, é possível acessar as análises semanais que fizemos do avanço do coronavírus na região. Quando decidimos ir além e fazer um caderno com os dados do primeiro mês, tínhamos clareza de que era urgente falar do contexto completo do Marajó - por isso a colocação de que esse caderno trata do Marajó com coronavírus, não do coronavírus no Marajó.

Para materializar essa visão, voltamos, então, ao levantamento de dados inicial do Observatório, dos quais selecionamos pontos que eram fundamentais para entender a gravidade e o risco potencial da situação. Assim, selecionamos os dados de demografia, habitação, saneamento e saúde que constam neste caderno para explicar o contexto social.

Como um primeiro levantamento, trazemos aqui a reunião dos dados quantitativos dos casos de coronavírus no Marajó e uma pequena análise da expansão ao longo dessas primeiras 05 semanas. Em complemento, e com o apoio do Instituto de Governo Aberto, fizemos também um levantamento de quais informações são disponibilizadas pelas prefeituras do Marajó e de que forma. Entendemos que esse panorama ajuda a entender o quadro geral que queremos evidenciar aqui pois aquilo que não é publicizado também é fruto de uma escolha dos poderes locais, em uma hierarquização do que considera relevante.

Coleta e verificação de dados

Comece pelo começo: quais são os dados que já existem, onde estão, o que fazem, o que comem.

Para o contexto social, todos os dados são de fontes públicas e oficiais. As plataformas acessadas foram o Censo 2010 do IBGE, o IBGE Cidades, a Pesquisa de Assistência Médico-Sanitária (2009) do IBGE, o Sistema de Informação da Atenção Básica (SIAB) do DATASUS e o Sistema de Informação sobre mortalidade (SIM) do DATASUS.

A parte mais difícil foi fazer a coleta de dados de coronavírus nas cidades do Marajó. Ainda assim, todos os dados são de fontes públicas e oficiais. Acompanhamos diariamente as atualizações da Secretaria de Saúde do Estado do Pará (SESPA) e das prefeituras municipais. O problema é que os dados, na maioria das vezes, não batem. Geralmente, os boletins das prefeituras informam mais casos do que os da SESPA. Neste Caderno, colocamos o número mais alto registrado em um dia, fosse pela SESPA fosse pela Prefeitura. Além disso, a SESPA alterou o número de casos dos municípios algumas vezes ao longo desse um mês. Para decidir os dados que estão aqui, fizemos uma revisão a partir dos boletins municipais.

Um problema ainda mais grave é que nem as prefeituras do Marajó e nem a SESPA publicam o histórico de casos em dados abertos. A SESPA tem um portal de informações onde, até a data final de coleta de dados para essa publicação (15 de maio de 2020), só é possível acessar o total acumulado de casos. As prefeituras, por outro lado, publicam os boletins como imagem nas redes sociais. É muito importante que a publicação dos dados seja em formato aberto (.csv ou .odt), de modo que seja funcional para o controle social e a pesquisa. É dever do poder público e direito da população que esses dados sejam disponibilizados. A equipe do Instituto de Governo Aberto (IGA) escreveu um pouco sobre isso a nosso convite. Além disso, convidamos o IGA para analisar conosco as estratégias de informação e transparência adotadas pelas prefeituras - em colaboração, estruturamos um formulário com os pontos a serem pesquisados e juntos fizemos o levantamento. O resultado dessa contribuição valiosa está nos panoramas de Transparência ao longo do Caderno.

Para a coleta e visualização dos dados de saneamento, o Instituto Água e Saneamento (IAS) deu preciosas contribuições e sugestões.

Visualização, uso de termos e palavras

Mais importante do que o que a gente quer dizer é o que as pessoas escutam quando a gente diz.

A finalidade deste Caderno é servir às populações do Marajó: às lideranças comunitárias, às mães, aos grupos de jovens, aos coletivos de cultura, aos grupos de whatsapp, às lideranças religiosas, às professoras e aos professores das escolas dos interiores e das cidades, às pesquisadoras, às estudantes, ao corpo discente e docente do IFPA de Breves. A qualquer pessoa mas, sobretudo, às pessoas que estão nas páginas deste Caderno, sem qualquer distinção de escolaridade, classe, território, identidade de gênero, religião, cor/etnia/raça ou necessidades especiais.

Alguns esforços foram feitos nesse sentido. Os dados estão organizados de maneira visual, clara e objetiva para que não assuste as pessoas que não ficam confortáveis em ler textos longos, especialmente textos sobre dados. Ao mesmo tempo, para garantir acessibilidade a pessoas com deficiência visual, este Caderno também será disponibilizado em áudio em plataformas digitais.

Na linguagem, esse esforço se traduziu de duas formas: evitamos o uso de termos complicados ou científicos e adotamos estratégias de uso não sexista da linguagem. Para referências, indicamos o "Manual para uso não sexista da linguagem", de autoria de Paki Franco, Julia Cervera e, na versão em português, Beatriz Cannabrava.

Geograficamente, destacamos a organização dos municípios pelas regiões integradas de segurança pública e defesa social (RISP), conforme estipula a resolução 185/2012 do governo do estado do Pará: Marajó Oriental (Cachoeira do Arari, Muaná, Ponta de Pedras, Salvaterra, Santa Cruz do Arari e Soure) e Marajó Ocidental (Afuá, Anajás, Bagre, Breves, Chaves, Curralinho, Gurupá, Melgaço, Portel e São Sebastião da Boa Vista). A categoria de mesorregiões foi extinta pelo IBGE em 2017, que passou a adotar as categorias de regiões geográficas intermediárias e imediatas, atribuindo duas ao Marajó, uma de pólo em Breves e outra em Soure-Salaterra. Políticas oficiais da Secretaria de Planejamento do Estado do Pará assim como os agrupamentos do SUS utilizam da categoria de dois pólos Marajó Ocidental e Oriental. Fizemos essa divisão também para evidenciar as desigualdades internas que existem no Marajó.



OBSERVATÓRIO DO
MARAJÓ

LSF
Lute Sem Fronteiras

